



**PREFECTURE DE ZONE DE DEFENSE ET DE SECURITE OUEST**



# **PLAN INTEMPERIES DE LA ZONE DE DEFENSE ET DE SECURITE OUEST**

**ANNEXES**

**Approuvé le 27 octobre 2011**

**Révisé le 12 novembre 2012**

## Historique des versions du document 2012

Version	Date	Auteur
V0.1	02/08/2012	Refonte de la mise en page - CETE Ouest
V0.2	11/09/2012	Ajout d'une zone de stockage
VO.4	12/11/2012	Finalisation du document

## Affaire suivie pour le compte du Préfet de zone de défense et de sécurité Ouest par la DREAL Bretagne – Mission zone de Défense et de Sécurité

**Thierry HERBAUX – Adjoint Sécurité Défense à la Déléguée Ministérielle de zone Ouest**

Tél : 02.99.33.42.06. / Fax: 02.99.33.45.57

Courriel : [Thierry.herbaux@developpement-durable.gouv.fr](mailto:Thierry.herbaux@developpement-durable.gouv.fr)

DREAL - L'Armorique - 10, rue Maurice Fabre - CS 96515 - 35065 RENNES CEDEX

## Réalisation technique

**CETE Ouest**  
**Guénaëlle BERNARD - Christophe PINEAU – Hélène DOLIDON**

Tél : 02 40 12 85 02 / Fax : 02 40 12 84 44

Courriel : [Helene.Dolidon@developpement-durable.gouv.fr](mailto:Helene.Dolidon@developpement-durable.gouv.fr)

Division Exploitation Sécurité  
CETE de l'Ouest  
MAN - Rue René Viviani - BP 46223  
44262 NANTES cedex 2

**Direction collégiale CRICR Ouest**  
**Lionel LILAS – Hubert DU CHELAS – CE Gilles LEBIHAN – CDT Pierrick LECLEC'H**

Tél secrétariat : 02.99.23.31.63 / Fax : 02.99.23.83.39

Courriel : [CRICR-ouest@info-routiere.gouv.fr](mailto:CRICR-ouest@info-routiere.gouv.fr)

CRICR Ouest  
15, Parc de Brocéliande - 35760 ST GREGOIRE

## Références Intranet et Internet

Intranet DREAL: <http://intra.dreal-bretagne.i2>  
Portail ORSEC : <https://www.portailorsec.interieur.gouv.fr>  
extranet zonal: <http://cricr.zdo.interieur.gouv.fr>

# SOMMAIRE

<b><u>ANNEXE I - Glossaire.....</u></b>	<b><u>5</u></b>
<b><u>ANNEXE II - Le réseau PIZO détaillé.....</u></b>	<b><u>6</u></b>
<b><u>ANNEXE III - Arrêté portant création du PCCZO.....</u></b>	<b><u>9</u></b>
<b><u>ANNEXE IV - Protocole d'organisation de la DIR de zone.....</u></b>	<b><u>13</u></b>
<b><u>ANNEXE V - Exemples de messages d'activation de niveau et de mesures de gestion du trafic.....</u></b>	<b><u>17</u></b>
V.a - Niveau 1.....	18
V.b - Niveau 2.....	19
V.c - Niveau 3.....	20
V.d - Mesure de Gestion du Trafic.....	21
V.e - Niveau 4.....	22
V.f - Message d'invitation à une conférence téléphonique.....	23
<b><u>ANNEXE VI - Exemples de message d'information usagers.....</u></b>	<b><u>24</u></b>
<b><u>ANNEXE VII - Exemple de point de situation.....</u></b>	<b><u>26</u></b>
<b><u>ANNEXE VIII - Exemple d'arrêté de circulation.....</u></b>	<b><u>27</u></b>
<b><u>ANNEXE IX - Fiches de remontée d'informations.....</u></b>	<b><u>29</u></b>
IX.a - Etat des routes (gestionnaires).....	30
IX.b - Etat du remplissage des stationnements en cours (préfectures) (Proposition CRICR en cours).....	31
<b><u>ANNEXE X - Tableaux des zones de stationnement.....</u></b>	<b><u>32</u></b>
<b><u>ANNEXE XI - Annuaire général.....</u></b>	<b><u>42</u></b>
<b><u>ANNEXE XII - Recommandations pour la gestion des conférences téléphoniques (PISO/Division transports CRICR Sud-Ouest).....</u></b>	<b><u>55</u></b>
<b><u>TABLE DES TABLEAUX.....</u></b>	<b><u>57</u></b>

# ANNEXE I - Glossaire

Tableau 1 - Glossaire

TERME	DEFINITIONS
<b>Autorité coordonnatrice</b>	Responsable de l'élaboration, de l'application du plan ainsi que de sa mise à jour,
<b>Axe</b>	Liaison routière de grande importance
<b>Basculement de circulation</b>	Système d'exploitation concernant les routes à chaussées séparées et consistant à faire circuler sur l'autre chaussée tout ou partie du trafic affecté par une perturbation.
<b>Branche</b>	Portion d'axe, non orientée, d'un réseau maillé comprise entre 2 points de choix
<b>Capacité d'écoulement</b>	Débit maximal de véhicules que peut écouler un tronçon de route, une voie de circulation ou tout autre point d'un réseau de voirie, lorsqu'il est alimenté en permanence. Les différents tronçons successifs d'un itinéraire peuvent avoir des capacités variables. Le point de plus faible capacité conditionne la capacité générale de l'axe. Elle est supérieure à la capacité pratique (débit horaire moyen en saturation) La capacité peut être exprimée en uvp/h (unité de véhicule particulier par heure)
<b>Coupure totale /partielle</b>	Une coupure de trafic désigne l'opération permettant la fermeture totale ou partielle d'une route ou d'un sens de circulation, lorsque celle-ci est rendue nécessaire suite à un événement prévisible ou aléatoire.
<b>Délestage</b>	Incitation, sans obligation, d'une partie du trafic d'un itinéraire principal, à emprunter un itinéraire alternatif.
<b>Désactivation</b>	Levée du plan ou d'une mesure activée.
<b>Déviation</b>	Détournement temporaire du trafic différent de celui habituellement emprunté.
<b>Événement</b>	Phénomène qui entraîne une modification des conditions de circulation pouvant occasionner un danger ou une perturbation
<b>Gestionnaire de voirie</b>	Celui qui exploite un réseau et met en œuvre sur un réseau des actions destinées à assurer son bon fonctionnement
<b>Itinéraire</b>	Ensemble de tronçons de routes suivis par l'utilisateur pour se rendre d'une origine à une destination, L'itinéraire alternatif est l'itinéraire utilisable en cas de difficultés de circulation sur l'itinéraire principal
<b>Mesure d'exploitation</b>	Ensemble indissociable d'actions élémentaires d'exploitation définies à l'avance en vue d'un objectif précis ou dans un scénario donné

## ANNEXE II - Le réseau PIZO détaillé

Tableau 2 - Réseau PIZO détaillé - Autoroutes

Route	Gestionnaires	Dpt	Linéaire	Commune début	Route début	Commune fin	Route fin
A10	COFIROUTE	28	41,3	Garancières en Beauce	(A10)	Poupry	(A10)
A10	COFIROUTE	37	86,1	St Nicolas des Motets	(A10)	Antogny le Tillac	(A10)
A10	COFIROUTE	41	45,6	Lestiou	(A10)	St Etienne des Guerets	(A10)
A10	COFIROUTE	45	49,0	Arthenay	(A10)	Tavers	(A10)
A11	ASF	49	20,9	Durtal	(A11)	Ecouflant	A87
A11	ASF	72	48,9	Trange	(A11)	La Chapelle d'Aligné	(A11)
A11	COFIROUTE	28	85,2	St Symphorien le Château	(A11)	St Bomer	(A11)
A11	COFIROUTE	44	54,0	Le Fresne sur Loire	(A11)	Nantes	A844
A11	COFIROUTE	49	50,9	Ecouflant	A87	St Sigismond	(A11)
A11	COFIROUTE	72	53,0	Theligny	(A11)	Trange	(A11)
A13	SAPN	14	49,6	St André d'Herbertot	(A13)	Mondeville	N814
A13	SAPN	27	41,6	Douains	(A13)	Criquebeuf sur Seine	(A13)
A13	SAPN	27	49,0	St Ouen de Thouberville	(A13)	Beuzeville	(A13)
A13	SAPN	76	14,8	Sotteville sous le Val	(A13)	La Londe	(A13)
A131	DIRNO	76	17,1	Tancarville	N182	Gonfreville-L'Orcher	N182
A131	SAPN	2767	14,5	Bourneville	A13	Marais-Vernier	N182
A139	SAPN	76	1,9	Oïssel	A13	Oisel	N138
A150	DIRNO	76	8,9	Rouen	N1338	Roumare	A151
A151	DIRNO	76	5,8	Roumare	A150	Pissy-Poville	(A151)
A151	SAPN	76	10,7	Pissy-Poville	(A151)	Beautot	A29
A154	SAPN	27	7,4	Val de Reuil	A13	Acquigny	N154
A19	COFIROUTE	45	99,4	Chevilly	A10	Courtenay	(A19)
A20	DIRCO	18	23,2	Vierzon	A71	Gracay	(A20)
A20	DIRCO	36	97,6	Meunet sur Vatan	(A20)	Mouhet	(A20)
A28	COFIROUTE	37	31,5	Parcay-Meslay	A10	St Christophe sur le Nais	(A28)
A28	COFIROUTE	61	2,2	Cerise	(A28)	Valframbert	(A28)
A28	COFIROUTE	72	54,0	Dissay sous Courcillon	(A28)	Yvre l'Eveque	(A11)
A28	COFIROUTE	727	46,4	Saint-Saturnin	(A11)	Le Chevain	(A28)
A28	DIRNO	6	67,9	Blangy sur Bresle	(A28)	Isneauville	N28
A28	ROUTALIS	27	67,1	Verneusse	(A28)	Honguemare-Guénouville	A13
A28	ROUTALIS	61	57,9	Valframbert	N12/A28	Monnai	(A28)
A29	SANEF	76	22,0	Ménonval	A28	Aumale	(A29)
A29	SAPN	14	16,4	Quetteville	A13	Honfleur	N529
A29	SAPN	76	82,4	Oudalle	N1029	St Saens	A28
A71	APRR	18	64,0	Bourges	(A71)	St Vitte	(A71)
A71	COFIROUTE	18	36,2	Vierzon	(A71)	Bourges	(A71)
A71	COFIROUTE	41	47,7	Chaumont sur Tharonne	(A71)	Theillay	(A71)
A71	COFIROUTE	45	26,9	Ingre	A10	La Ferté St Aubin	(A71)

Route	Gestionnaires	Dpt	Linéaire	Commune début	Route début	Commune fin	Route fin
A77	APRR	45	72,7	Dordives	(A77)	Bonny sur Loire	(A77)
A81	COFIROUTE	53	55,6	Thorigny en Charnie	(A81)	La Gravelle	N157
A81	COFIROUTE	72	37,7	La Chapelle St Aubin	A11	St Denis d'Orques	(A81)
A811	DIRO	44	6,3	Carquefou	A11	St Luce sur Loire	N844
A82	DIRO	44	2,3	Orvault	N844	Orvault	N165
A83	ASF	44	23,3	Les Sorinières	(A83)	Viellevigne	(A83)
A83	ASF	85	97,1	Boufféré	(A83)	Benet	(A83)
A83	DIRO	44	3,9	Vertou	N844	Les Sorinières	(A83)
A84	DIRNO	14	46,8	Bretteville sur Odon	N814	St Martin des Besaces	(A84)
A84	DIRNO	50	44,0	Guilberville	(A84)	Ponts	(N175)
A84	DIRNO	50	15,1	Poilly	(N175)	Carnet	(A84)
A84	DIRO	35	49,1	Coglès	(A84)	Cesson-Sévigné	N136
A844	DIRO	44	2,1	Orvault	A11	Orvault	N844
A85	COFIROUTE	37	84,7	St Nicolas de Bourgueil	(A85)	Epeigne les Bois	(A85)
A85	COFIROUTE	41	71,9	St Georges sur Cher	(A85)	Theillay	A71
A85	COFIROUTE	49	48,0	Corzé	A11	Brain sur Allones	(A85)
A87	ASF	49	73,4	Ecouflant	A11	Cholet	(A87)
A87	ASF	85	67,3	Mortagne sur Sèvre	(A87)	Les Clouzeaux	(A87)
A88	ROUTALIS	14	9,3	La Hoguette	(A88)	Falaise	N158
A88	ROUTALIS	61	34,9	Neuville-Prés-Sées	A28	Ronay	A88

**Tableau 3 - Réseau PIZO détaillé - Nationales**

Route	Gestionnaires	Dpt	Linéaire	Commune début	Route début	Commune fin	Route fin
N1029	DIRNO	76	3,3	Sandouville	N529	Oudalle	A29
N1154	DIRNO	28	7,0	Leves	N154	Amilly	N123
N12	DIRNO	27	33,6	Nonancourt	(N12)	Armentières sur Avre	(N12)
N12	DIRNO	28	33,1	Goussainville	(N12)	St Rémy sur Avre	(N12)
N12	DIRNO	61	57,7	Moussonvilliers	(N12)	Valframbert	A28
N12	DIRO	22	123,2	La Chapelle Blanche	(N12)	Plounérin	(N12)
N12	DIRO	29	69,6	Plouegat-Moysan	(N12)	Gouesnou	N265
N12	DIRO	35	36,9	Rennes	N136	Quédillac	(N12)
N123	DIRNO	28	8,3	Le Coudray	N154	Amilly	N1154
N13	DIRNO	14	59,7	Carpiguet	N814	Isigny sur Mer	(N13)
N13	DIRNO	27	21,0	Evreux	N154	Chaufour les Bonnières	(A13)
N13	DIRNO	50	55,9	Les Veys	(N13)	Tourlaville	N132
N132	DIRNO	50	6,1	Tourlaville	N13	Tourlaville	N132
N1338	DIRNO	76	2,2	Rouen	N338	Rouen	A150
N136	DIRO	35	30,8	Cesson-Sévigné	N136/N157	Cesson-Sévigné	N136/N157
N137	DIRO	35	42,4	Grand-Fougeray	(N137)	Rennes	N136
N137	DIRO	44	53,4	Nantes	A844/A11	Mouais	(N137)
N138	DIRNO	76	3,8	Oissel	A13	Grand Couronne	A139
N154	DIRNO	27	46,9	La Madeleine de Nonancourt	N12	Acquigny	A154
N154	DIRNO	28	31,3	Allaines-Mervilliers	N254	Chartres	N123
N154	DIRNO	28	33,3	Lèves	N1154	Dreux	N12

Route	Gestionnaires	Dpt	Linéaire	Commune début	Route début	Commune fin	Route fin
N157	DIRO	35	40,6	Bréal sous Vitré	(A81)	Cesson-Sévigné	N136
N158	DIRNO	14	31,1	lfs	N814	St Martin de Mieux	D658A
N164	DIRO	22	104,0	Loscouet sur Meu	(N164)	Le Moustoir	(N164)
N164	DIRO	29	43,4	Carhaix-Plouguer	(N164)	Chateaulin	N165
N164	DIRO	35	13,0	Montauban de Bretagne	N12	St Méen le Grand	N165
N165	DIRO	29	112,8	Redenne	(N165)	Le Relecq -Kerhuon	N265
N165	DIRO	44	56,7	Orvault	A82	Herbignac	(N165)
N165	DIRO	56	109,5	Nivillac	(N165)	Guidel	(N165)
N166	DIRO	56	41,4	Vannes	N165	Ploërmel	N24
N171	DIRO	44	23,6	Savenay	N171/N165	St Nazaire	
N174	DIRNO	50	49,7	Guilberville	A84	St Hilaire Petitville	N132
N175	DIRNO	50	24,5	Poilly	A84	Pontorson	N176
N176	DIRNO	50	3,3	Pontorson	N175	Pontorson	(N176)
N176	DIRO	22	41,1	Plouer sur Rance	(N12)	Plestan	N12
N176	DIRO	35	32,2	St Georges de Créhaigne	(N176)	La Ville-Es-Nonais	(N176)
N182	CCIH	76	1,8	Tancarville	(N182)	Marais Vernier	A131
N182	DIRNO	76	1,7	Tancarville	(N182)	Tancarville	A131
N24	DIRO	35	37,7	Rennes	N136	Loutéhel	(N24)
N24	DIRO	56	96,3	Guer	(N24)	Kervignac	N165
N249	DIRO	44	22,8	Basse Goulaine	N844	Vallet	(N249)
N249	DIRO	49	29,5	Tillières	(N249)	Cholet	A87
N254	DIRNO	28	2,3	Le Puiset	A10	Allaines-Mervilliers	N154
N265	DIRO	29	5,1	Le Relecq -Kerhuon	N165	Gouesnou	N12
N28	DIRNO	76	8,6	Rouen	D6028	Isneauville	A28
N282	DIRNO	76	2,4	Gonfreville-l'Orcher	A131	Le Havre	
N338	DIRNO	76	10,6	Petit Couronne	N138	Rouen	N1338
N444	DIRO	44	6,0	St Herblain	N844	Sautron	N165
N529	CCIH	76	4,7	Sandouville	N1029	Honfleur	A29
N814	DIRNO	14	26,5	Mondeville	N814/A13	Mondeville	N814/A13
N844	DIRO	44	35,7	Nantes	A11	Orvault	N137/N844

**Tableau 4 - Réseau PIZO détaillé - Départementales**

Route	Gestionnaires	Dpt	Linéaire	Commune début	Route début	Commune fin	Route fin
D18E	CG76	76	12,9	Rouen	N28	Oissel	A13
D37	CG37	37	7,7	Chambray-Les-Tours	A10	Joué-Les-Tours	D751
D418	CG76	76	4,3	St Etienne-du -Rouvray	D18E	Petit Couronne	N138
D751	CG37	37	4,0	Joué-Les-Tours	D37	Druey	A85

**Tableau 5 - Réseau PIZO - Répartition du linéaire par type de route**

	Linéaire Total (km)	Linaire total (%)
Autoroutes	2444,1	57,5
Nationales	1775,0	41,8
Départementales	28,9	0,68
TOTAL réseau PIZO	4248,8	100

# ANNEXE III - Arrêté portant création du PCCZO



PREFECTURE DE LA ZONE DE DEFENSE ET DE SECURITE OUEST

## ARRETE

**Article 1 :** Un poste de commandement et de coordination zonal en matière de circulation routière est créé sous la dénomination suivante : **PC Circulation de la Zone de défense et de sécurité Ouest (PCCZO)**.

**Article 2 :** Le PCCZO est dirigé par le préfet délégué pour la défense et la sécurité. Il est assisté par le codirecteur de permanence du Centre régional d'information et de coordination routières Ouest (CRICR Ouest). En cas d'empêchement, le préfet délégué pour la défense et la sécurité est représenté par le chef de l'état-major interministériel de zone (EMIZ).

**Article 3 :** Le PCCZO est situé dans les locaux du Centre régional d'information et de coordination routières de l'Ouest (CRICR Ouest) implanté à Saint-Grégoire (Ille-et-Vilaine).

**Article 4 :** Le PCCZO est activé par le préfet de la zone de défense et de sécurité Ouest ou son représentant sur proposition du codirecteur de permanence du CRICR Ouest :


- à partir du niveau 4 du plan intempéries de la zone Ouest (PIZO)
- à partir du niveau 3 des plans de gestion de trafic en vigueur (PGT)
- en l'absence de plan, en fonction de la nature et de l'importance d'un événement susceptible d'engendrer une crise routière interdépartementale
- dès qu'une zone de défense ou de sécurité limitrophe sollicite la zone de défense et de sécurité Ouest pour mettre en œuvre des mesures de gestion de trafic interzonales.

**Article 5 :** La constitution, le fonctionnement et l'organisation du PCCZO sont précisés dans l'annexe au présent arrêté.

**Article 6 :** MM. les Préfets de région et de département de la zone de défense et de sécurité Ouest, M. le Préfet délégué pour la défense et la sécurité auprès du préfet de zone de défense et de sécurité Ouest, M. l'officier général de la zone de défense Ouest, M. le général de division, commandant la région de Gendarmerie de Bretagne et la gendarmerie pour la zone de défense Ouest, Mme la directrice régionale de l'environnement, de l'aménagement et du logement de la zone Ouest, M. le chef de l'état-major interministériel de zone, M. le directeur départemental de la sécurité publique du département chef lieu de la zone de défense, Mme la Directrice de la Direction Interrégionale pour Météo France Ouest, M. le Directeur de la Direction Interdépartementale des Routes Ouest, directeur interdépartemental des routes de la zone Ouest, MM. les codirecteurs du CRICR Ouest, sont chargés chacun en ce qui les concerne, de l'exécution du présent arrêté qui sera publié au recueil des actes administratifs des préfectures des départements de la zone de défense Ouest.

Fait à Rennes, le 28 JUIN 2010

Le Préfet de la zone de défense  
et de sécurité Ouest



Michel CADOT





**ANNEXE DE L'ARRETE N° 03 EN DATE DU 28 JUIN 2010 CREANT LE  
PC DE CIRCULATION DE LA ZONE DE DEFENSE ET DE SECURITE OUEST (PCCZO)**

La présente annexe a pour objet de définir la composition et les missions du PC de Circulation de la Zone de défense et de sécurité Ouest. Elle précise le dispositif opérationnel instauré en matière de crise routière et rappelle les divers plans de gestion de trafic routier en vigueur dans la zone de défense et de sécurité Ouest.

---

**1. Composition et missions du PC de Circulation de la Zone de défense et de sécurité Ouest**

Sous l'autorité du Préfet de la zone de défense et de sécurité Ouest, la direction du PCCZO est assurée par le Préfet délégué pour la défense et la sécurité ou, en cas d'empêchement, par le chef de l'état major interministériel de zone. Le co-directeur de permanence du CRICR assiste le Préfet délégué pour la défense et la sécurité dans la mission de direction du PCCZO. A ce titre, il anime le fonctionnement du PCCZO et coordonne l'action des membres du PC. Le PCCZO est installé dans les locaux du C.R.I.C.R.

Après concertation avec les membres du PC, les exploitants routiers et autoroutiers, les CRICR limitrophes et Météo France (en fonction de la nature de la crise), le codirecteur de permanence propose au Préfet délégué pour la défense et la sécurité ou à son représentant, les mesures de gestion de trafic issues du PIZO, des PGT zonaux, ou imposées par la gravité de la crise routière.

Le PCCZO est composé des représentants des services suivants :

***Le CRICR Ouest***

Les codirecteurs de permanence exerçant à tour de rôle la fonction d'animateur du PCCZO, les adjoints des trois divisions assurent par roulement, le fonctionnement du centre. En outre, ils assurent la représentation du CRICR au PCCZO.

En outre, ils assurent la représentation du CRICR au PCCZO :

- Le CRICR met à disposition du PCCZO les personnels nécessaires pour constituer un secrétariat chargé d'assurer la rédaction et la diffusion des documents (arrêtés...) aux différents destinataires ainsi que l'information à destination des autorités et des usagers.
- Le PCCZO est installé dans les locaux du C.R.I.C.R.

***La DREAL de zone***

La DREAL intervient en qualité de conseiller du Préfet de zone de défense et de sécurité. Elle constitue le lien privilégié avec les gestionnaires routiers (hors réseau DIR), autoroutiers et DDT(M). Elle assure le recueil et la remontée de l'information ainsi que le suivi des mesures.

***La DIR de zone (DIRO)***

Elle intervient en qualité de conseiller du Préfet de zone de défense et de sécurité. Elle constitue le lien privilégié avec les directions interdépartementales des routes Nord-Ouest et Centre-Ouest, conformément à la circulaire du 21 octobre 2008. Elle assure le recueil et la remontée de l'information ainsi que le suivi des mesures.

***La Direction départementale de la sécurité publique du chef-lieu de zone.***

Elle est l'interlocutrice au niveau zonal des différentes directions départementales de sécurité publique. Elle s'assure de la bonne transmission des décisions prises par le PCCZO et reçoit les comptes rendus d'exécutions des actions menées.

***Le commandement de la gendarmerie de la zone de défense et de sécurité***

Il est l'interlocuteur des échelons infra-zonaux de la Gendarmerie. Il s'assure de la bonne transmission des décisions prises par le PCCZO et reçoit les comptes rendus d'exécution des actions menées.

***Les sociétés concessionnaires d'autoroutes (SCA)***

Compte-tenu de leur éloignement géographique, elles sont en lien direct avec le CRICR par audio et visio-conférence. Elles assurent le recueil et la remontée de l'information ainsi que le suivi des mesures décidées sur leur réseau.

***Météo France***

Son représentant assure l'information météorologique du PCCZO.

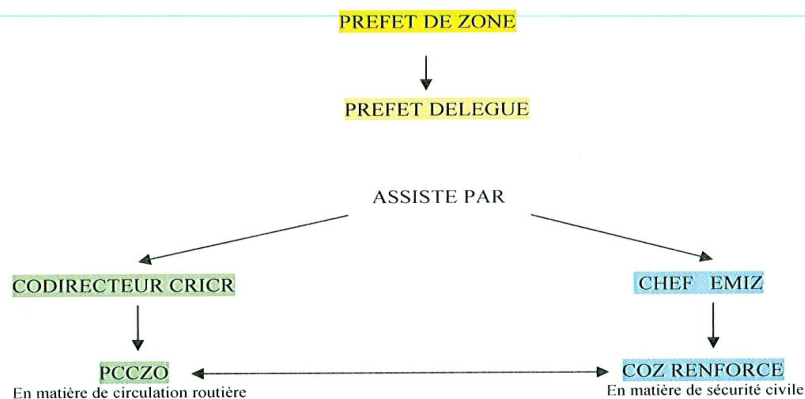
***Le service de communication de la préfecture d'Ille-et-Vilaine***

Il prépare la communication institutionnelle pour le Préfet de zone.

---

Édition du : 23/06/2010

## 2. Dispositif opérationnel



Lorsque la coordination zonale des mesures d'assistance et de secours aux usagers devient nécessaire, le préfet de la zone de défense et de sécurité Ouest peut prescrire le renforcement du Centre Opérationnel de Zone.

Le COZ assure la coordination des actions de secours entre les différents départements et attribue, le cas échéant, des moyens supplémentaires publics (civils et militaires) et privés à la demande de l'autorité des opérations de secours en arbitrant en fonction des priorités.

## 3. Les Plans de Gestion du Trafic de la zone Ouest

A ce jour les plans suivants ont été validés :

### **Plan PALOMAR (PARCEVAL)**

Le plan couvre les principaux axes routiers et autoroutiers des zones Ile-de-France et Ouest. Il est activé par le préfet de la zone Ile-de-France.

### **Plan intempéries de la zone Ouest (PIZO)**

Il peut être activé en période hivernale du 15 novembre au 31 mars.

### **Plan de contournement Nord d'Angers (PGT CNA)**

Il comporte des mesures locales (agglomération d'Angers et département du Maine-et-Loire) mais également zonales.

### **Plan de gestion du trafic A10/A11 (PGT A10/A11)**

Le plan interzonal couvre le réseau de l'A10 entre l'Ile-de-France et Poitiers ainsi que celui de l'A11 jusqu'au Mans. Il est activé par le préfet de la zone de défense ayant compétence sur le lieu de l'événement.

### **Plan de gestion du trafic A84 (PGT A84)**

Il concerne l'A84 et la RN 137 entre Caen et Nantes via Rennes.

Édition du : 23/06/2010

# ANNEXE IV - Protocole d'organisation de la DIR de zone

---



MINISTÈRE DE L'ÉCOLOGIE, DE L'ÉNERGIE,  
DU DÉVELOPPEMENT DURABLE ET DE LA MER  
en charge des Technologies vertes et des Négociations sur le climat

*Direction Interdépartementale des Routes Centre Ouest*

*Direction Interdépartementale des Routes Nord Ouest*

*Direction Interdépartementale des Routes Ouest*

## Traitement des situations de crise routière au niveau de la zone de défense et de sécurité Ouest

-----

### Protocole d'organisation – DIR de zone

#### 1. Préambule

Par circulaire en date du 21 octobre 2008 le ministre d'État, ministre de l'écologie, de l'énergie, du développement durable et de l'aménagement du territoire et le ministre de l'intérieur, de l'outre mer et des collectivités territoriales ont modifié et précisé le rôle de certains intervenants dans le traitement des situations de crise routière.

Cette circulaire confie aux directions interdépartementales des routes dont le siège est situé dans une région dont le préfet est préfet de zone de défense et de sécurité une mission de coordination des responsables des DIR concernées par cette zone de défense, en cas de crise de routière de niveau zonal.

La mission qui en résulte est déclenchée par le préfet de zone de défense et de sécurité et consiste à mettre en œuvre des circuits rapides d'information entre la DIR de zone et les autres DIR ayant tout ou partie de leur réseau dans la zone de défense considérée.

#### 2. Objet

L'objet du présent document est de définir les modalités concrètes d'application de la circulaire du 21 octobre 2008 au niveau de la zone de défense et de sécurité Ouest et plus particulièrement de préciser les organisations de chacune des DIR concernées et les modalités de circulation de l'information entre ces DIR et la DIR de zone.

Ressources, territoires et habitats  
Énergie et climat  
Prévention des risques  
Développement durable  
Infrastructures, transports et mer

**Présent  
pour  
l'avenir**

[www.developpement-durable.gouv.fr](http://www.developpement-durable.gouv.fr)

### 3. Le périmètre

Les DIR concernées sont :

- la DIR-Ouest, DIR de zone, dont le siège est à Rennes et dont le réseau est en totalité dans la zone de défense Ouest ;
- la DIR Centre-Ouest, dont le siège est à Limoges et dont le réseau est partiellement dans la zone de défense Ouest ;
- la DIR Nord-Ouest, dont le siège est à Rouen et dont le réseau est en totalité dans la zone de défense Ouest.

En terme de réseau, les continuités de réseau sont assurées:

- entre la DIR-Ouest et la DIR Nord-Ouest par l'A84 (axe Rennes-Caen), ainsi que par les RN 175 et 176 aux limites des départements de l'Ille-et-Vilaine et de la Manche, et par ailleurs par la RN12 (axe Rennes-Alençon) à la limite des départements de la Mayenne et de l'Orne ;
- entre la DIR-Ouest et DIR Centre-Ouest par la RN249 (axe Nantes-Poitiers) à la limite des départements du Maine-et-Loire et des Deux-Sèvres ; qui correspond également à la limite des zones de défenses Ouest et Sud-Ouest ;

Il n'y a pas de continuité de réseau entre les DIR Centre-Ouest et Nord-Ouest.

Les autres continuités entre les DIR sont assurées par des réseaux autoroutiers concédés aux sociétés Cofiroute et ASF.

### 4. Le rôle des DIR

#### 4.1. Le rôle commun aux 3 DIR

Les DIR sont chargées d'assurer leurs missions relatives au maintien de la viabilité de leur réseau, la gestion des événements aléatoires et du trafic et la transmission des informations vers les usagers, le CRICR Ouest et les autorités.

Dès qu'une situation, une perturbation, un évènement ou leurs conséquences dépassent le cadre d'une DIR et risquent d'engendrer des problèmes sur les territoires voisins ou de nécessiter la mise en œuvre de mesures de gestion de trafic sur le territoire des autres DIR ou d'une autre zone de défense, la DIR concernée alerte le CRICR et pour les DIR Centre-Ouest et Nord-Ouest, la DIR Ouest, DIR de Zone. Dans cette situation les DIR indiquent les mesures déjà prises et celles qu'elles souhaiteraient voir prises en dehors de leur territoire afin de gérer au mieux l'évènement ou la perturbation, et pour en limiter l'extension.

#### 4.2. Le rôle de la DIR Ouest, DIR de zone

Lors des événements cités au § 5 ci-après, la DIR de zone a pour rôle :

- de recueillir l'information sur les événements auprès des autres DIR ;
- d'homogénéiser et de synthétiser cette information pour la préfecture de zone de défense et de sécurité, en concertation avec le CRICR ;
- de proposer en liaison avec les autres DIR des mesures de gestion cohérentes et les mieux adaptées aux événements rencontrés, en prenant en compte les mesures relatives aux réseaux concédés ;

- de répercuter vers les autres DIR les propositions et décisions du préfet de zone de défense et de sécurité;
- de recueillir les informations sur la mise en œuvre, les difficultés de mise en œuvre et l'efficacité des mesures et d'en informer la préfecture de zone de défense et de sécurité, le CRICR, en proposant le cas échéant des adaptations ou réorientations ;
- d'assister la préfecture de zone de défense et de sécurité lors du débriefing des événements.

Afin d'assurer au mieux son rôle, la DIR de zone sera systématiquement invitée aux conférences téléphoniques organisées par le CRICR ou la préfecture de zone de défense et de sécurité lors des gestions de crises de niveau zonal.

En cas de besoin, en situation de crise routière de niveau zonal, et sur demande du préfet de la zone de défense de défense et de sécurité Ouest, du préfet délégué pour la défense et la sécurité ou du chef d'état-major de zone, la DIR-Ouest pourra être appelée à se faire représenter au PC zonal de circulation situé au CRICR Ouest, pour y apporter directement – et pour une période de temps limitée – une expertise et des éléments d'aide à la décision qui n'auraient pas pu être simplement apportées à travers les conférences téléphoniques.

## 5. Les événements déclencheurs de l'action de la DIR de zone

Pour tout événement dont les conséquences en matière de gestion routière ne dépassent pas le territoire d'une DIR ou concernent uniquement deux départements limitrophes de 2 DIR, la gestion reste locale entre les gestionnaires concernés avec une information en continu du CRICR, si l'évènement ne nécessite pas de mesure de niveau zonal.

Les événements susceptibles de déclencher l'action de la DIR de zone sont :

- les évènements qui nécessitent la mise en œuvre du plan d'intempéries de la zone ouest (PIZO) ou des plans d'intempéries des zones de défense voisines ;
- les accidents dont les conséquences en matière d'écoulement du trafic vont nécessiter la mise en œuvre de mesures de gestion dépassant largement le territoire d'une DIR et notamment la réorientation du trafic à partir de nœuds importants situés dans une autre DIR ;
- le déclenchement de plans de gestion de crise dont l'impact en matière de gestion de trafic dépasse largement le territoire d'une DIR et nécessite notamment la réorientation du trafic à partir de nœuds importants situés dans une autre DIR.

Il appartient à chaque gestionnaire d'apprécier le risque de survenance d'un événement de type zonal ou le risque d'évolution d'un événement de nature locale vers un événement de type zonal et d'en avertir immédiatement la DIR de zone.

## 6. La circulation de l'information

Pour assurer une circulation de l'information efficace et sûre, il est nécessaire de s'appuyer sur les « points d'entrée uniques » des DIR que sont les centres d'ingénierie et de gestion du trafic (CIGT). Ces CIGT sont chargés de collecter les informations, de mettre en œuvre ou de faire mettre en œuvre des actions de gestion du trafic, de



Présent  
pour  
l'avenir

[www.developpement-durable.gouv.fr](http://www.developpement-durable.gouv.fr)

déclencher les actions des équipes de terrain et de mobiliser, en cas de besoin, le dispositif de permanence de décision de la DIR.

L'application de cette mesure est fondamentale pour qu'il n'y ait pas d'information perdue et notamment pour éviter d'adresser des messages à un responsable absent.

Les différents points d'entrées uniques sont :

- le CIGT de Rennes pour la DIR Ouest ;
- le CIGT de Rouen et/ou le CIGT de Caen pour la DIR Nord Ouest ;
- le CIGT de Limoges pour la DIR Centre Ouest.

Par ailleurs les autres points d'accès sont le CRICR et la permanence de la préfecture de la zone de défense.

La description des organisations des DIR et les coordonnées pour l'accès aux différents intervenants sont données en annexe.

La Préfète de la région  
Limousin,  
Préfète de la Haute-Vienne,  
Préfète coordonnatrice des  
itinéraires routiers  
de la DIR Centre-Ouest

Le Préfet de la région de  
Haute-Normandie, Préfet de  
la Seine-Maritime,  
Préfet coordonnateur des  
itinéraires routiers  
de la DIR Nord-Ouest

Le Préfet de la région  
Bretagne, Préfet d'Ille-et-  
Vilaine,  
Préfet coordonnateur des  
itinéraires routiers  
de la DIR-Ouest,

Préfet de la zone de défense  
et de sécurité Ouest

A Limoges, le **7 JUIL. 2010**

A Rouen, le

A Rennes, le



Evelyne RATTE



Rémi CARON




Michel CADOT

# **ANNEXE V - Exemples de messages d'activation de niveau et de mesures de gestion du trafic**



# V.a - Niveau 1

	<b>Préfecture de la zone de défense et de sécurité Ouest</b>	<b>Plan Intempéries de la zone Ouest PIZO</b>
<b>PIZO - niveau 1</b>		<b>Le à</b>

Les vingt départements de la zone de défense Ouest sont placés au **niveau 1** du plan intempéries. Cette décision prend effet à compter du jusqu'au .

Pour le Préfet de zone de défense et de sécurité Ouest.  
Le co-directeur de permanence


## ACTIONS

Durant cette période, le CRICR Ouest assurera une veille renforcée des conditions météorologiques et de circulation hivernale.

Les gestionnaires du réseau PIZO informeront le CRICR des conditions de conduite sur leurs réseaux respectifs.

<b>Destinataires :</b>	<b>Expéditeur :</b>
Préfecture de la zone de défense et de sécurité Ouest, M. le Préfet délégué pour la défense et la sécurité, EMIZ/COZ, DREAL de Zone, Météo France Préfectures et DDT et DDTM : 14 / 50 / 61 27 / 76 22 / 29 / 35 / 56 44 / 49 / 53 / 72 / 85 18 / 28 / 36 / 37 / 41 / 45 <u>Gestionnaires (exploitants) de voirie :</u> ASF / COFIROUTE / ROTALIS / SAPN / APRR / SANEF / CCI le Havre DIRO / DIRNO / DIRCO CG14 / CG 61 / CG37 / CG76 <u>Forces de l'ordre :</u> Région gendarmerie : BRETAGNE (Zone) - PAYS de la LOIRE - CENTRE - BASSE ET HAUTE NORMANDIE CORG 14 / 50 / 61 27 / 76 22 / 29 / 35 / 56 44 / 49 / 53 / 72 / 85 18 / 28 / 36 / 37 / 41 / 45 DZCRS / DDSP 14 / 50 / 61 27 / 76 22 / 29 / 35 / 56 44 / 49 / 53 / 72 / 85 18 / 28 / 36 / 37 / 41 / 45 <u>Autres zones de défense :</u> CNIR, CRICR Méditerranée (PIAM), CRICR Sud-Ouest (PISO), CRICR Rhône-Alpes Auvergne, PC PIMAC, CRICR Est, CRICR Nord et CRICR Créteil	CRICR Ouest Tél. : 02 99 23 31 50 Fax : 02 99 23 83 38 Mel : <a href="mailto:pc-zonal-de-circulation.zds-ouest@info-routiere.gouv.fr">pc-zonal-de-circulation.zds-ouest@info-routiere.gouv.fr</a>

## V.b - Niveau 2

	<b>Préfecture de la zone de défense et de sécurité Ouest</b>	<b>Plan Intempéries de la zone Ouest PIZO</b>
<b>PIZO - niveau 2</b>		<b>Le à</b>

Destinataires concernés :	Expéditeur :
	CRICR Ouest Tél. : 02 99 23 31 50 Fax : 02 99 23 83 38 Mel : <a href="mailto:pc-zonal-de-circulation.zds-ouest@info-routiere.gouv.fr">pc-zonal-de-circulation.zds-ouest@info-routiere.gouv.fr</a>

Au vu de la carte de vigilance météorologique du à , le(s) département(s) est (sont) placés au **Niveau 2** du plan intempéries.

Pour le Préfet de la zone de défense et de sécurité Ouest.  
Le co-directeur de permanence.

### **ACTIONS**

**Une conférence téléphonique est organisée par la zone de défense et de sécurité Ouest, le à .**


Sont conviés à y participer :

-

Pour entrer sur la conférence composer le 04 37 21 33 04

- Département(s) placé(s) en niveau 1
- Département(s) placé(s) en niveau 2
- Département(s) placé(s) en niveau 3
- Département(s) placé(s) en niveau 4

## V.c - Niveau 3

	<b>Préfecture de la zone de défense et de sécurité Ouest</b>	<b>Plan Intempéries de la zone Ouest PIZO</b>
<b>PIZO - niveau 3</b>		<b>Le à</b>

Destinataires concernés :	Expéditeur :
	CRICR Ouest Tél. : 02 99 23 66 93 Fax : 02 99 23 83 38 Mel : <a href="mailto:pc-zonal-de-circulation.zds-ouest@info-routiere.gouv.fr">pc-zonal-de-circulation.zds-ouest@info-routiere.gouv.fr</a>

Après analyse de la situation et l'imminence des intempéries, le(s) département(s) est (sont) placé(s) au **niveau 3** du plan.

**Pour le préfet de la zone de défense et de sécurité Ouest,  
Le co-directeur de permanence.**

**NB** : le(s) département(s) est (sont) maintenu(s) au niveau 2. Les autres restent au niveau 1.

***Le Centre Régional d'Information et de Coordination Routières est renforcé.***

### **ACTIONS**


**Une conférence téléphonique est organisée par la zone de défense et de sécurité Ouest, le à.**

Sont conviés à y participer :

Pour entrer sur la conférence composer le 04 37 21 33 04

- Département(s) placé(s) en niveau 1
- Département(s) placé(s) en niveau 2
- Département(s) placé(s) en niveau 3
- Département(s) placé(s) en niveau 4

## V.d - Mesure de Gestion du Trafic

	<b>Préfecture de la zone de défense et de sécurité Ouest</b>	<b>Plan Intempéries de la zone Ouest PIZO</b>	
		<b>PIZO - niveau 3</b>	<b>Prise de mesures de gestion du trafic</b>

Au vu des mauvaises conditions météorologiques et de circulation sur le réseau PIZO dans les départements , je demande au(x) préfet(s) de département(s) concerné(s), en liaison avec les forces de l'ordre et aux gestionnaires routiers, de mettre en œuvre les mesures préventives de gestion de trafic suivantes.

Pour le préfet de zone de défense et de sécurité,

Le co-directeur de permanence.

### ***Fermeture d'axes pour les poids-lourds***

<i>ACTIVATION</i>	Gestionnaire(s) pour action	Préfecture(s) pour action


### ***Re-routage des poids-lourds***

<i>ACTIVATION</i>	Gestionnaire(s) pour action	Préfecture(s) pour action

### ***Stationnement des poids-lourds***

<i>ACTIVATION</i>	Gestionnaire(s) pour action	Préfecture(s) pour action

# V.e - Niveau 4

	<b>Préfecture de la zone de défense et de sécurité Ouest</b>	<b>Plan Intempéries de la zone Ouest PIZO</b>
<b>PIZO - niveau 4</b>		<b>Le à</b>

Destinataires concernés :	Expéditeur :
	CRICR Ouest Tél. : 02 99 23 66 90 (à 97) Fax : 02 99 23 83 38 Mel : <a href="mailto:pc-zonal-de-circulation.zds-ouest@info-routiere.gouv.fr">pc-zonal-de-circulation.zds-ouest@info-routiere.gouv.fr</a>

Suite aux conditions météorologiques très dégradées et aux difficultés importantes de circulation sur les axes du PIZO, le(s) département(s) est (sont) placés au **niveau 4** du PIZO.

**Le préfet de la zone de défense et de sécurité Ouest.**

**NB :** Le(s) département(s) est (sont) maintenu(s) au niveau 3. Le(s) département(s) demeure(nt) au niveau 2. Les autres restent au niveau 1.

## **ACTIONS**

**Le PC de circulation de la zone Ouest est activé.**

**Une conférence téléphonique est organisée par la zone de défense et de sécurité Ouest, le à.**


Sont conviés à y participer :

- **EMIZ,**

Pour entrer sur la conférence composer le 04 37 21 33 04

- Département(s) placé(s) en niveau 1
- Département(s) placé(s) en niveau 2
- Département(s) placé(s) en niveau 3
- Département(s) placé(s) en niveau 4

# V.f - Message d'invitation à une conférence téléphonique

	<b>Préfecture de la zone de défense et de sécurité Ouest</b>	<b>Plan Intempéries de la zone Ouest PIZO</b>
<b>PIZO - niveau</b>	<b>Organisation d'une conférence téléphonique</b>	<b>Le à</b>

## **Description de la situation**

## **ACTIONS**

**Une conférence téléphonique est organisée par la zone de défense et de sécurité Ouest, le.....à .**


Sont conviés à y participer :

-

Pour entrer sur la conférence , composer le **04 37 21 33 04**

Le co-directeur de permanence du CRICR Ouest

# ANNEXE VI - Exemples de message d'information usagers

	<b>Préfecture de la zone de défense et de sécurité Ouest</b>	<b>Plan Intempéries de la zone Ouest PIZO</b>
---	--	---

<b>Le --/--/20-- à -h--</b>	<b>COMMUNIQUE</b>	<b>EXPEDITEUR : CRICR Ouest</b> Tel. : 02.99.23.66.93 – Télécopie : 02.99.23.83.38 Mel : <a href="mailto:pc-zonal-de-circulation.zds-ouest@info-routiere.gouv.fr">pc-zonal-de-circulation.zds-ouest@info-routiere.gouv.fr</a>
---------------------------------	-------------------	---

<b>Objet</b>	<i>Aggravation des conditions de circulation et mesures de stationnement des PL sur certains axes.</i>
--------------	--

En raison des chutes de neige ou de pluies verglaçantes la circulation est très difficile, voire impossible dans les départements ou secteurs et sur les axes suivants :

**ou** (supprimer la mention inutile)

Des chutes de neige ou de pluies verglaçantes rendent la circulation très difficile, voire impossible sur certains axes du réseau principal de la zone de défense... et plus particulièrement dans les départements...

Cette situation a conduit le préfet de la zone de défense Ouest a prendre des mesures de gestion du trafic routier dans les départements suivants :

Région	Départements	Axes concernés	Sens de circulation	Difficultés en cours (coupure(s)- interdiction(s) -déviation(s)- mesures de stockage(s))

Mentionner sur cette ligne la région, le ou les département(s), le ou les axes et les difficultés en cours sur une autre zone qui ont une incidence sur un ou plusieurs départements de la zone Ouest

## Informations pour les usagers circulant sur les axes mentionnés ci-dessus

Sur les axes fermés à la circulation des PL de + de 7,500, les chauffeurs sont invités à suivre les instructions données par les forces de l'ordre ou le personnel entretien des routes.

## **Informations pour les usagers circulant en direction des départements mentionnés ci-dessus**

Sur les axes qui sont fermés à la circulation des PL de + de 7tonnes 500, les PL sont stockés en amont. Afin d'éviter d'être bloqué à votre tour, il vous est demandé de :

- vous arrêter sur une aire de repos ou dans une agglomération ;
- faire ½ tour au prochain échangeur ;
- emprunter un autre itinéraire.

Restez à l'écoute des radios autoroutières (107.7 FM) ou des radios locales qui vous renseigneront sur l'évolution des conditions de circulation et empruntez les itinéraires de déviation(s) mis en place.

## **Informations pour les usagers lointains :**

Il vous est demandé de différer votre voyage ou d'utiliser un autre moyen de transport.

**Il n'est pas prévu d'amélioration avant plusieurs heures.**

## **Rappel de certaines prescriptions du code de la route pour la circulation par temps de neige ou de verglas**

Les règles de circulation doivent être respectées par tous les usagers et le code de la route prévoit notamment que les vitesses doivent être adaptées (article 413-17 du code de la route).


Le dépassement des engins de service hivernal en action sur la chaussée est interdit à tout véhicule et le dépassement ou le changement de file, est interdit à tout conducteur d'un véhicule dont le PTAC excède 3,5 T ou à tout conducteur d'un ensemble de véhicules dont la longueur excède 7 mètres (article R 414-17 du code de la route).

**Retrouvez toutes les information utiles sur :**

***Audiotext : 0 800 100 200 (Appel gratuit depuis un poste fixe) ou Internet :***  
***[www.bison-fute.gouv.fr](http://www.bison-fute.gouv.fr)***



# ANNEXE VII - Exemple de point de situation

	<b>Préfecture de la zone de défense et de sécurité Ouest</b>	<b>Plan Intempéries de la zone Ouest PIZO</b>
---	--	---

<b>Le à</b>	<b>POINT DE SITUATION PIZO</b>
-------------	--------------------------------

**Point Météorologie**

--

**Les niveaux du plan sur le réseau PIZO.**

<b>Niveau</b>	<b>Départements concernés</b>
<b>Niveau 4</b>	
<b>Niveau 3</b>	
<b>Niveau 2</b>	

***Les mesures de gestion du trafic sur le réseau PIZO.***


Le co-directeur de permanence du CRICR Ouest

# ANNEXE VIII - Exemple d'arrêté de circulation



## PREFECTURE DE LA ZONE DE DEFENSE ET DE SECURITE OUEST

ARRETE D'INTERDICTION DE CIRCULATION *ET DE STOCKAGE OU RETOURNEMENT* DES POIDS LOURDS DE PLUS DE 7,5 T. SUR **axe(s) concerné(s)**

### Le Préfet de la zone de défense et de sécurité Ouest

**Vu** le code général des collectivités territoriales ;

**Vu** le code de la route, et notamment l'article R. 411-18 ;

**Vu** le décret n°2010-224 du 4 mars 2010 relatif aux pouvoirs des préfets de zone de défense et de sécurité ;

**Vu** le décret n°2010-225 du 4 mars 2010 portant modifications de certaines dispositions du code de la défense relatives aux préfets délégués pour la défense et la sécurité, aux états-majors interministériels de zone de défense et de sécurité, aux délégués et correspondants de zone de défense et de sécurité et à l'outre-mer ainsi que certaines dispositions relatives aux secrétariats généraux pour l'administration de la police et certaines dispositions du code de la santé publique ;

**Vu** l'arrêté du 29 mai 2009 modifié relatif au transport des matières dangereuses par voies terrestres ;

**Vu** l'arrêté du 11 juillet 2011 relatif à l'interdiction de circulation des véhicules de transport de marchandises à certaines périodes ;

**Vu** l'arrêté du préfet de la zone de défense et de sécurité Ouest n°11-18 du 27 octobre 2011 instituant le plan intempéries de la zone Ouest ;

**Vu** l'arrêté N°11-19 du 17 novembre 2011, donnant délégation de signature à Monsieur Marcel RENOUF, préfet délégué pour la défense et la sécurité Ouest, auprès du préfet de la région Bretagne, préfet de la zone de défense et sécurité Ouest, préfet d'Ille et Vilaine ;

**Considérant** les difficultés de circulation **prévisibles ou en cours** liées **à la neige ou au verglas** dans **la zone de .... ou le(s) département(s)**, les perturbations qui peuvent en découler et la nécessité d'assurer la sécurité de la circulation routière dans l'intérêt de l'ordre public ;

**Considérant** le déclenchement du PIZO le **.. / .. / .. à hh.mm** et l'activation du niveau **« n° du niveau »** le **.. / .. / .. à hh.mm** ,

**ARRETE :**

**Article 1 :** La circulation des transports de marchandises (y compris les matières dangereuses) dont le PTAC est supérieur à 7,5 tonnes, est interdite sur *l'autoroute A..., la route nationale ... dans le sens... entre les sorties n°... et n°... au PR...*

Ces véhicules seront interceptés *et stockés ou retournés* dans les conditions prévues dans la (ou les) mesure(s) du plan susvisé.

Cette interdiction de circulation n'est pas applicable aux véhicules et engins de secours et d'intervention. *Les véhicules de transports de voyageurs et d'animaux vivants pourront circuler jusqu'à la zone de stockage la plus adaptée à leur accueil en approche de la perturbation.*

**Article 2 :** Les dispositions définies par le présent arrêté prennent effet dès la signature du présent arrêté.

**Article 3 :** Messieurs *le préfet du département de ....., le directeur départemental de la sécurité publique de ..., le colonel commandant le Groupement de gendarmerie départementale de..., les directeurs ... (DIR, sociétés d'autoroute, conseils généraux, ...)* sont chargés, chacun en ce qui le concerne, de l'exécution du présent arrêté.

**Article 4 :** Toute infraction aux dispositions du présent arrêté sera constatée et poursuivie conformément aux lois et règlements en vigueur.

**Article 5 :** Le présent arrêté sera publié au recueil des actes administratifs de l'Etat et ampliation en sera adressée aux services visés à l'article 4 ainsi qu'au PC de Circulation de la Zone Ouest.

A Rennes, le .. / .. / .. à h m

Pour le Préfet de la zone de défense et de sécurité Ouest et par délégation,  
le préfet délégué pour la défense et la sécurité

# **ANNEXE IX - Fiches de remontée d'informations**

## IX.a - Etat des routes (gestionnaires)

EXPEDITEUR	
DESTINATAIRE	<p>CRICR Ouest          Téléphone : 02.99.23.83.33 – (ou 32 – ou 35)          Télécopie : 02.99.23.83.39          E-mail : <a href="mailto:opérateur.cricr-ouest@tipi.info-routiere.gouv.fr">opérateur.cricr-ouest@tipi.info-routiere.gouv.fr</a></p>

SITUATION N° du / / à h

### ETAT GENERAL DES ROUTES

### CONDITIONS METEO DU MOMENT

ROUTES OU SECTIONS CONCERNEES	CONDITIONS DE CONDUITE				OBSERVATIONS PARTICULIERES
	C1	C2	C3	C4	

Légende conditions de circulation

**C1 : Normale    C2 : délicate    C3 Difficile    C4 impraticable**

## IX.b - Etat du remplissage des stationnements en cours (préfectures) (Proposition CRICR en cours)

PREFECTURE :

Téléphone :

Mél :

---

### ETAT RECAPITULATIF DES STOCKAGES EN COURS

Le « date » à « heure »

Destinataire : [pc-zonal-de-circulation.zds-ouest@info-routiere.gouv.fr](mailto:pc-zonal-de-circulation.zds-ouest@info-routiere.gouv.fr)

Tél. : 02.99.23.66.93

Fax : 02.99.23.83.38

Suite à l'arrêté de stockage N° , en date du , de M. le Préfet de la Zone de Défense et de Sécurité Ouest nous vous transmettons l'état suivant :

#### Stockage des PL

Libellé de la zone <i>Exemple</i>	Capacité <i>Exemple</i>	Nbr de PL <i>Exemple</i>	Nbr de personnes <i>Exemple</i>	Commune <i>Exemple</i>	Observation <i>Exemple</i>
A28_CO72_PR47_2	3400	150	200	St Christophe de Niais	Dont un avec animaux vivants
<b>TOTAL</b>	<b>3 400</b>	<b>0</b>	<b>0</b>		

#### Stockage des VL

AXE <i>Exemple</i>	Nbr de VL <i>Exemple</i>	Nbr de personnes <i>Exemple</i>	Commune <i>Exemple</i>	Observation <i>Exemple</i>
A28	0	0	St Christophe de Niais	
<b>TOTAL</b>	<b>0</b>	<b>0</b>		

---

**FIN DE MESSAGE**

**Signé :**

# **ANNEXE X - Tableaux des zones de stationnement**

**Tableau 6 - Tableau de synthèse des zones de stationnement du PIZO.....33**

**Tableau 7 - Tableau des zones de stationnement des Plans Intempéries voisins.....40**

**Tableau 8 - Tableau des zones de tri du PIZO.....41**

**Tableau 6 - Tableau de synthèse des zones de stationnement du PIZO**

Code 2012	Axe	Gestionnaire	Dépt	Pr Début	Pr Fin	Sens	Sens (°)	Longueur	Capacité	Lieux
A13_SAPN14_PR220_1	A13	SAPN	14	220+000	204+000	1	Paris-Caen	16000	800	Criqueville et Aire de Gibberville (Dozulé)
A84_DIRNO14_PR242_1	A84	DIRNO	14	242+000	237+250	1	Rennes-Caen	4750	235	Villers-Bocage, Maisonnelles-Pelvey, Tracy-Bocage, Coulvain, St Georges d'Aunay
A84_DIRNO14_PR249_2	A84	DIRNO	14	249+200	255+600	2	Caen-Rennes	6400	320	Noyers Bocage-Missy-Grainville sur Odon-Mondrainville
A84_DIRNO14_PR255_2	A84	DIRNO	14	255+600	259+000	2	Caen-Rennes	3400	170	Mouen-Mondrainville
A88_ROUTALIS14_PR42_1	A88	ROUTALIS	14	42+400	34+400	1	Caen-Sées	8000	400	Ronay, Necy, La Hoguette
N13_DIRNO14_PR77_1	N13	DIRNO	14	77+800	69+230	1	Caen-Cherbourg	8100	400	Breteville-Rots-Carpique-St Germain la Blanche-Herbe
A20_DIRCO18_PR2_1	A20	DIRCO	18	2+400	0+500	1	Paris-Limoges	1900	95	Vierzon
A71_APRR18_PR209_3	A71	APRR	18	209+780	-	3	Paris-Clermont		235	Bourges-centre routier
A71_APRR18_PR253_2	A71	APRR	18	253+000	257+300	2	Clermont-Paris	4000	200	Faverdine-St Georges de Poisieux-Arcomps
A71_COFIROUTE	A71	COFIROUTE	18	195+000	203+000	2	Bourges-Orléans	8000	400	Méhun-Marmagne
A71_COFIROUTE	A71	COFIROUTE	18	202+200	198+200	1	Orléans-Bourges	4000	200	Méhun-Marmagne
N12_DIRO22_PR31_2	N12	DIRO	22	31+000	33+500	2	St Brieuc-Rennes	2500	125	Plestan
N12_DIRO22_PR30_3	N12	DIRO	22	30+500	-	3	Rennes-St Brieuc		150	Plestan/Aire de Carmoran ° ZI secteur Plestan
N12_DIRO22_PR34_1	N12	DIRO	22	34+000	31+000	1	Rennes-St Brieuc	3000	150	Plestan
N12_DIRO22_PR65_2	N12	DIRO	22	65+000	67+400	2	St Brieuc-Rennes	2400	120	Trémuson-Plerin-Pordic
N12_DIRO22_PR66_3	N12	DIRO	22	66+200	-	3	St Brieuc-Brest		100	Tremuson
N12_DIRO22_PR67_1	N12	DIRO	22	67+400	65+000	1	Rennes-St Brieuc	2400	120	Trémuson-Plerin-Pordic
N12_DIRO22_PR116_3	N12	DIRO	22	116+800	-	3	St Brieuc-Brest		110	Plounevez-Moedec
N164_DIRO22_PR5_2	N164	DIRO	22	5+000	7+000	2	Rennes-Loudéac	2000	125	Loscouet sur Meu/Les Landes d'Iffet
N164_DIRO22_PR7_1	N164	DIRO	22	7+000	5+000	1	Rennes-Loudéac	2000	125	Loscouet sur Meu/Les Landes d'Iffet
N164_DIRO22_PR2_3	N164	DIRO	22	2+000	-	3	Rennes-Loudéac		100	Loscouet sur Meu/La Gautraie
N164_DIRO22_PR40_3	N164	DIRO	22	40+000	-	3	Rennes-Loudéac		100	Loudéac/La Beslière croisement RN164/RD700
N164_DIRO22_PR88_3	N164	DIRO	22	88+000	-	3	Loudéac-Chateaulin		70	Rostronen/La Garenne - Intersection RN164/RD790
N176_DIRO22_PR27_2	N176	DIRO	22	27+500	31+000	2	RN12-Avranches	3500	175	Jugon les lacs-St Méloir-Plélan le petit



Code 2012	Axe	Gestionnaire	Dépt	Pr Début	Pr Fin	Sens	Sens (')	Longueur	Capacité	Lieux
N176_DIRO22_PR31_1	N176	DIRO	22	31+000	27+500	1	Avranches-RN12	3500	175	Jugon les lacs-St Méloir-Plélan le petit
A13_SAPN27_PR167_2	A13	SAPN	27	167+400	171+500	2	Caen-Paris	4100	410	Beuzeville
A13_SAPN27_PR171_1	A13	SAPN	27	171+000	167+500	1	Paris-Caen	3500	350	Beuzeville
A13_SAPN27_PR63_2	A13	SAPN	27	63+000	90+000	2	Caen-Paris	27000	2700	Heudebouville à Chaufour les Bonnières
A13_SAPN27_PR94_1	A13	SAPN	27	94+000	90+000	2	Paris-Caen	4000	400	Heudebouville
A28_ROUTALIS27_PR248_1	A28	ROUTALIS	27	248+500	232+200	1	Alençon-Rouen	16300	815	Courbépine-Boissy-Lanberville-Malouy-St martin-St Vincent-St Mards-Capelle
A28_ROUTALIS27_PR271_2	A28	ROUTALIS	27	271+000	284+700	2	Rouen-Alençon	13700	685	Bosgouet-Thuit-Hebert-Bosc Bénard-Berville-Theillement-Boissey-St denis
N12_DIRNO27_PR10_1	N12	DIRNO	27	10+300	29+235	1	Paris-Alençon	5000	250	Acon-Dampière sur Avre
N154_DIRNO27_PR26_1	N154	DIRNO	27	26+500	22+000	1	Nonancourt-Evreux	4500	225	Le Vieil Evreux-Guichainville
N154_DIRNO27_PR40_2	N154	DIRNO	27	40+000	44+000	2	Louviers-Evreux	4000	200	Acquigny-Heudreville sur Eure
N154_DIRNO27_PR44_1	N154	DIRNO	27	44+000	40+000	1	Louviers-Evreux	4000	200	Acquigny-Heudreville sur Eure
A10_COF28_PR57_1	A10	COFIROUTE	28	57+000	52+000	1	Paris-Orléans	5000	750	Fresnay l'Evêque (Aire de Francheville)
A10_COF28_PR57_2	A10	COFIROUTE	28	57+000	62+000	2	Orléans-Paris	5000	750	Neuvy en beauce (Aire de Val Neuvy)
A11_COF28_PR47_2	A11	COFIROUTE	28	47+000	53+000	2	Le Mans-Paris	6000	750	Gasville Oiseme-Coltainville-Champseru
A11_COF28_PR53_1	A11	COFIROUTE	28	53+000	47+000	1	Paris-Chartres	6000	750	Gasville Oiseme-Coltainville-Champseru
N12_DIRNO28_PR29_2	N12	DIRNO	28	29+235	10+300	2	Alençon-Paris	5000	250	Dampère sur Avre-Acon
N154_DIRNO28_PR73_2	N154	DIRNO	28	73+900	76+200	2	Dreux-Chartres	2300	110	Serazereux-Tremblay les villages-Challet
N154_DIRNO28_PR76_1	N154	DIRNO	28	76+300	74+300	1	Chartres-Dreux	2000	100	Serazereux-Tremblay les villages-Challet
N12_DIRO29_PR10_2	N12	DIRO	29	10+500	15+200	2	Brest-St Brieuc	4700	250	Garlan-Plouigneau
N12_DIRO29_PR15_1	N12	DIRO	29	15+200	10+500	1	St Brieuc-Brest	4700	250	Garlan-Plouigneau
N12_DIRO29_PR39_2	N12	DIRO	29	39+500	42+000	2	Brest-St Brieuc	2500	125	Landivisiau
N12_DIRO29_PR42_1	N12	DIRO	29	42+000	39+500	1	St Brieuc-Brest	2500	125	Landivisiau
N12_DIRO29_PR63_2	N12	DIRO	29	63+500	67+400	2	Brest-St Brieuc	3900	200	Guipavas
N12_DIRO29_PR67_1	N12	DIRO	29	67+400	63+500	1	St Brieuc-Brest	3900	200	Guipavas
N164_DIRO29_PR0_2	N164	DIRO	29	0+000	3+500	2	Chateaulin-Rennes	2000	100	Carhaix

Code 2012	Axe	Gestionnaire	Dépt	Pr Début	Pr Fin	Sens	Sens (')	Longueur	Capacité	Lieux
N164_DIRO29_PR3_1	N164	DIRO	29	3+500	0+000	1	Rennes-Chateaulin	2000	100	Carhaix
N164_DIRO29_PR13_2	N164	DIRO	29	13+000	15+000	2	Chateaulin-Rennes	2000	100	Cleden-Poher
N164_DIRO29_PR15_1	N164	DIRO	29	15+000	13+000	1	Rennes-Chateaulin	2000	100	Cleden-Poher
N165_DIRO29_PR109_2	N165	DIRO	29	109+000	111+000	2	Brest-Lorient	2000	100	Plougastel-Daoulas
N165_DIRO29_PR14_1	N165	DIRO	29	14+000	9+250	1	Lorient-Brest	4750	237	Le Trevoux-Riec sur Belon-Melac
N165_DIRO29_PR41_2	N165	DIRO	29	41+000	44+000	2	Brest-Lorient	3000	150	St Evaresec-St Yvy
N165_DIRO29_PR43_1	N165	DIRO	29	43+000	40+000	1	Lorient-Brest	3000	150	St Evaresec-St Yvy
N165_DIRO29_PR59_2	N165	DIRO	29	59+000	62+300	2	Brest-Lorient	3300	165	Briec
N165_DIRO29_PR62_1	N165	DIRO	29	62+300	59+000	1	Lorient-Brest	3300	165	Briec
N165_DIRO29_PR9_2	N165	DIRO	29	9+250	14+000	2	Brest-Lorient	4750	237	Le Trevoux-Riec sur Belon-Melac
N12_DIRO35_PR15_2	N12	DIRO	35	15+177	19+179	2	Rennes (A84) -Fougères	4000	200	Romagné
N12_DIRO35_PR19_1	N12	DIRO	35	19+179	15+177	1	Fougères-Rennes (A84)	4000	200	Romagné
N12_DIRO35_PR73_2	N12	DIRO	35	73+700	75+800	2	St Briec-Rennes	2100	100	St Gilles
N12_DIRO35_PR84_1	N12	DIRO	35	84+000	81+000	1	Rennes-St Briec	3000	150	Bédée
N137_DIRO35_PR43_1	N137	DIRO	35	43+000	39+000	1	Nantes-Rennes	4000	200	Noyal Chatillon
N157_DIRO35_PR0_2	N157	DIRO	35	0+000	7+300	2	Rennes-Laval	7300	365	Erbrée-Mondévert-Bréal sous Vitré
N157_DIRO35_PR7_1	N157	DIRO	35	7+300	0+000	1	Laval-Rennes	7300	365	Erbrée-Mondévert-Bréal sous Vitré
A20_DIRCO36_PR60_1	A20	DIRCO	36	60+300	55+300	1	Paris-Limoges	5000	200	St Maur-Deols
A20_DIRCO36_PR68_2	A20	DIRCO	36	68+800	73+800	2	Limoges-Paris	5000	200	St Maur-Velles
A10_COF37_PR178_3	A10	COFIROUTE	37	178+500	-	3	Paris-Tours		150	Autreche (Chalet de la rionnerie)
A10_COF37_PR183_2	A10	COFIROUTE	37	183+000	193+000	2	Tours-Paris		1000	Monnaie (barrière de péage)
A10_COF37_PR193_1	A10	COFIROUTE	37	193+000	183+000	1	Paris-Tours		1000	Monnaie (barrière de péage)
A10_COF37_PR227_2	A10	COFIROUTE	37	227+500	231+500	2	Poitiers-Tours		200	Sorrigny (barrière de péage)
A10_COF37_PR231_1	A10	COFIROUTE	37	231+500	227+500	1	Tours-Poitiers		200	Sorrigny (barrière de péage)
A28_COF37_PR47_1	A28	COFIROUTE	37	47+000	17+000	1	Tours-Le Mans	30000	3000	St-Christophe/Nais + ...

Code 2012	Axe	Gestionnaire	Dépt	Pr Début	Pr Fin	Sens	Sens (')	Longueur	Capacité	Lieux
A85_COF37_PR109_2	A85	COFIROUTE	37	109+000	114+000	2	Vierzon-Tours	5000	200	Esvres-Truyes-Athée sur Cher
A85_COF37_PR114_1	A85	COFIROUTE	37	114+000	109+000	1	Tours-Vierzon	5000	200	Athée sur Cher
A71_COF41_PR161_2	A71	COFIROUTE	41	161+000	167+000	2	Bourges-Orléans	6000	300	Salbris-Theillay
A71_COF41_PR167_1	A71	COFIROUTE	41	167+000	161+000	1	Orléans-Bourges	6000	300	Salbris-Theillay
A11_COF44_PR313_2	A11	COFIROUTE	44	313+000	315+000	2	Nantes-Angers	2000	100	Ancenis
A11_COF44_PR317_1	A11	COFIROUTE	44	317+000	315+000	1	Angers-Nantes	2000	100	Ancenis
A83_ASF44_PR7_1	A83	ASF	44	7+000	2+350	1	Nantes – Niort	6000	300	Le Bignon-Montbert
A83_DIRO44_PR1_2	A83	DIRO	44	1+300	3+900	2	Niort – Nantes	2600	130	Vertou-Sorinnières
N137_DIRO44_PR37_2	N137	DIRO	44	37+800	39+600	2	Rennes-Nantes	1800	90	Treillères-Granchamp des Fontaines
N137_DIRO44_PR73_1	N137	DIRO	44	73+300	71+300	1	Nantes-Rennes	2000	100	Derval-Jans
N137_DIRO44_PR74_2	N137	DIRO	44	74+500	76+850	2	Rennes-Nantes	2350	115	Derval
N165_DIRO44_PR11_1	N165	DIRO	44	11+000	8+000	1	Nantes-Vannes	3000	135	Sautron
N165_DIRO44_PR51_2	N165	DIRO	44	51+060	57+000	2	Vannes-Nantes	5940	297	Ponchateau-Missillac
N165_DIRO44_PR57_1	N165	DIRO	44	57+000	51+060	1	Nantes-Vannes	5940	297	Ponchateau-Missillac-Ste Reine de Bretagne
N165_DIRO44_PR8_2	N165	DIRO	44	8+000	11+000	2	Vannes-Nantes	3000	135	Sautron
N171_DIRO44_PR70_1	N171	DIRO	44	70+000	66+000	1	Savenay-St Nazaire	4000	200	Savenay-La Chapelle Launay
A19_COF45_PR79_1	A19	COFIROUTE	45	79+700	76+000	1	Courtenay-Arthenay	2300	115	Paucourt-Griselles
A19_COF45_PR79_2	A19	COFIROUTE	45	79+700	82+000	2	Artenay-Courtenay	3700	185	Fontenay sur Loing-Paucourt
A77_APRR45_PR48_2	A77	APRR	45	51+600	45+600	2	Paris-Nevers	6000	300	Varennes-Changy
A11_ASF49_PR252_1	A11	ASF	49	252+000	245+000	1	Le Mans-Angers	7000	350	Corzé-Bauné
A85_COF49_PR28_1	A85	COFIROUTE	49	28+000	26+000	1	Angers-Tours	2000	100	Longué Jumelles-Blou
A85_COF49_PR33_2	A85	COFIROUTE	49	33+400	35+400	2	Tours-Angers	2000	100	Blou-Neuillé-Vivy
A87_ASF49_PR15_1	A87	ASF	49	15+000	10+000	1	Angers - La Roche sur Yon	5000	250	Beaulieu sur Layon-St Lambert du Latay-Chanzeaux
A87_ASF49_PR5_2	A87	ASF	49	5+000	10+000	2	La Roche sur Yon-Angers	5000	250	Beaulieu sur Layon-St Lambert du Latay-Chanzeaux
N249_DIRO49_PR15_1	N249	DIRO	49	15+600	9+400	1	Nantes-Cholet	6200	310	La Renaudière, St Macaire en Mauges, St André de la

Code 2012	Axe	Gestionnaire	Dépt	Pr Début	Pr Fin	Sens	Sens (')	Longueur	Capacité	Lieux
										Marche
N249_DIRO49_PR9_2	N249	DIRO	49	9+270	15+100	2	Cholet-Nantes	5830	291	La Renaudière, St Macaire en Mauges, St André de la Marche
A84_DIRNO50_PR217_3	A84	DIRNO	50	217+290	-	3	Rennes-Caen (2 sens)		220	Guilberville
N13_DIRNO50_PR8_3	N13	DIRNO	50	8+200	-	3	Caen-Cherbourg (2 sens)		300	Carentan
N13_DIRNO50_PR49_2	N13	DIRNO	50	49+516	52+316	2	Cherbourg-Caen	2800	140	La Glacerie
N2013_CUC50_Marettes_3	N2013	DIRNO	50			3	Cherbourg-Caen	1000	50	Cherbourg-Octeville
N174_DIRNO50_PR3_1	N174	DIRNO	50	3+000	0+600	1	Guilberville-St Lô	2050	102	Guilberville
N175_DIRNO50_PR41_2	N175	DIRNO	50	41+700	39+600	2	St Brieuç-Avranches	2340	117	Avranches-Pont
N165_DIRO56_PR79_2	N165	DIRO	56	79+000	84+000	2	Vannes-Nantes	5000	250	Nostang-Landevant
N165_DIRO56_PR84_1	N165	DIRO	56	84+000	79+000	1	Nantes-Vannes	5000	250	Nostang-Landevant
N166_DIRO56_PR15_1	N166	DIRO	56	15+000	13+000	1	Ploërmel-Vannes	2000	100	Elven
N24_DIRO56_PR18_1	N24	DIRO	56	18+500	15+500	1	Rennes-Lorient	5500	250	Ploermel-Campénéac
N24_DIRO56_PR15_2	N24	DIRO	56	15+500	18+500	2	Lorient-Rennes	5500	250	Ploermel-Campénéac
N24_DIRO56_PR84_1	N24	DIRO	56	84+500	79+000	1	Rennes-Lorient	5500	275	Languidic
N24_DIRO56_PR85_2	N24	DIRO	56	85+500	90+000	2	Lorient-Rennes	4500	220	Languidic
A28_ROUTALIS61_PR160_2	A28	ROUTALIS	61	160+500	182+000	2	Rouen-Alençon	21500	1075	Valframbert-Forges-Vingt-Hanaps-St Gervais du perron-Neauphe-Sées
A28_ROUTALIS61_PR182_1	A28	ROUTALIS	61	182+00	160+500	1	Alençon-Rouen	21500	1075	Valframbert-Forges-Vingt-Hanaps-St Gervais du perron-Neauphe-Sées
A28_ROUTALIS61_PR210_2	A28	ROUTALIS	61	210+500	217+200	2	Rouen-Alençon	6300	375	Chaumont-Heugon-Monnai-Verneusses
A88_ROUTALIS61_PR0_2	A88	ROUTALIS	61	0+000	9+150	2	Caen-Sées	9150	450	Sées, Macé, Mortrée, Médavy
A88_ROUTALIS61_PR24_2	A88	ROUTALIS	61	24+400	34+400	2	Caen-Sées	10000	500	Ronai, Ri, Commeaux, Sentilly, Moulin sur Orne, Goulet
A88_ROUTALIS61_PR9_1	A88	ROUTALIS	61	9+150	0+000	1	Sées-Caen	9150	450	Sées, Macé, Mortrée, Médavy
N12_DIRNO61_PR2_1	N12	DIRNO	61	2+800	0+000	1	Paris-Alençon	2800	140	Armentières sur Avre à St Maurice les Charençay
N12_DIRNO61_PR0_2	N12	DIRNO	61	0+000	2+800	2	Alençon-Paris	2800	140	Armentières sur Avre à St Maurice les Charençay

Code 2012	Axe	Gestionnaire	Dépt	Pr Début	Pr Fin	Sens	Sens (')	Longueur	Capacité	Lieux
N12_DIRNO61_PR51_1	N12	DIRNO	61	51+000	49+000	1	Paris-Alençon	2000	100	Le Menil Brout (Haute-rive), Ventes de Bourse
N12_DIRNO61_PR49_2	N12	DIRNO	61	49+000	51+00	2	Alençon-Paris	2000	100	Le Menil Brout (Haute-rive), Ventes de Bourse
N12_DIRNO61_PR61_2	N12	DIRNO	61	61+300	63+700	1	Mayenne-Alençon	1700	85	Valframbert
N12_DIRNO61_PR63_1	N12	DIRNO	61	63+700	61+300	2	Alençon-Mayenne	1700	85	Valframbert
A11_COF72_PR136_2	A11	COFIROUTE	72	136+000	143+000	2	Le Mans-Paris	7000	380	Villaines la Gonais
A11_COF72_PR136_1	A11	COFIROUTE	72	136+000	131+000	1	Paris-Le Mans	5000	300	Villaines la Gonais + aire de la Ferté Bernard
A28_COF72_PR49_2	A28	COFIROUTE	72	49+000	95+000	2	Le Mans-Tours	46000	2300	Dissay sur Courcillon
A81_COF72_PR198_2	A81	COFIROUTE	72	198+000	201+000	2	Rennes-Le Mans	3000	180	St Denis d'Orques-Vire en Champagne
A81_COF72_PR211_1	A81	COFIROUTE	72	211+600	205+000	1	Le Mans-Rennes	6600	430	St Denis d'Orques-Vire en Champagne
A131_DIRNO76_PR18_2	A131	DIRNO	76	18+100	22+100	2	Le Havre-Tancarville	4000	200	St Vigor d'Ymonville-La Cerlangue
A131_DIRNO76_PR23_2	A131	DIRNO	76	23+500	29+000	2	Le Havre-Tancarville	5500	275	St Vigor d'Ymonville-Sandouville-Oudalle
A28_DIRNO76_PR38_2	A28	DIRNO	76	38+500	46+600	2	Rouen-Abbeville	8100	400	Fallencourt-Foucarmont-Callengeville
A28_DIRNO76_PR46_1	A28	DIRNO	76	46+600	38+500	1	Abbeville-Rouen	8100	400	Fallencourt-Foucarmont-Callengeville
A28_DIRNO76_PR67_2	A28	DIRNO	76	67+000	69+500	2	Rouen-Abbeville	2500	125	Maucombe
A28_DIRNO76_PR76_2	A28	DIRNO	76	76+000	82+000	2	Rouen-Abbeville	6000	300	St Martin Osmonville-Bosc Béranger-Critot-Roquemont-Yqueboeuf
A28_DIRNO76_PR90_1	A28	DIRNO	76	90+000	84+000	1	Abbeville-Rouen	6000	300	St André sur Cailly-Pierreval-La rue St Pierre-Vieux-Manoir
A29_SANEF76_PR137_2	A29	SANEF	76	137+000	143+460	2	Amiens-Neufchâtel	6000	300	Haudricourt-St Germain-Flamets-Fretils-Illois-Graval-Mortemer-Ménonval-St Beuve
A29_SAPN76_PR29_2	A29	SAPN	76	29+500	34+200	2	St Saens-Le Havre	4700	235	St Jean de la Neuville-Parc d'Anxtot-St Gilles-Grainbouville-Epretot-Etainhus
A29_SAPN76_PR40_1	A29	SAPN	76	40+000	34+200	1	Le Havre-St Saens	5800	290	St Jean de la Neuville-Parc d'Anxtot-St Gilles-Grainbouville-Epretot-Etainhus
A29_SAPN76_PR96_2	A29	SAPN	76	96+000	106+000	2	St Saens-Le Havre	10000	500	St Saens-Cottevrad-Grigneuseville-Bosc le Hard
A29_SAPN76_PR106_1	A29	SAPN	76	106+000	96+000	1	Le Havre-St Saens	10000	500	St Saens-Cottevrad-Grigneuseville-Bosc le Hard

Code 2012	Axe	Gestionnaire	Dépt	Pr Début	Pr Fin	Sens	Sens (')	Longueur	Capacité	Lieux
N1029_CCIH76_PR3_2	N1029	CCIH	76	3+400	4+200	2	Le Havre-Honfleur	800	40	Sandouville-Pont de Normandie
N1029_CCIH76_PR4_1	N1029	CCIH	76	4+200	3+400	1	Honfleur-Le Havre	800	40	Sandouville-Pont de Normandie
A83_ASF85_PR45_3	A83	ASF	85	45+500	-	3	Nantes-Niort (2 sens)		300	Les Essarts
A87_ASF85_PR107_2	A87	ASF	85	107+000	112+000	2	La Roche sur Yon-Angers	5000	250	La Chaize le vicomte-La Roche sur Yon

**Tableau 7 - Tableau des zones de stationnement des Plans Intempéries voisins**

Code	Route	Gestionnaire	Dept	PR_début	PR_Fin	Sens		Plan intempéries	Localisation	Longueur	Capacité	Observations
PISO_A10/a_1	A10	ASF	17			1	Pars-Bordeaux	PISO	St Léger Ouest		300	
PISO_A10/a_2	A10	ASF	17			2	Bordeaux-Paris	PISO	St Leger Est		300	
PISO_A10/1_3	A10	ASF	86	295+900		3	Pars-Bordeaux	PISO	Futuroscope	0	600	Parking privé
PISO_A20/2_2	A20	DIRCO	87	171+500	174+000	2		PISO	Limoges Nord	0	125	
PISO_A20/4_2	A20	DIRCO	87	205+000	211+000	2		PISO	Briance-Ligoure	0	275	
PISO_A20/a1	A20	DIRCO	87					PISO	Limoges-La Bastide		150	
PISO_A20/b1	A20	DIRCO	87					PISO	La Croisière		200	
PISO_A83/1_3	A83	ASF	79			3		PISO	La Crèche	0	220	Aire de service
PISO_RN10/3_2	N10	DIRA	86	75+100	79+900	2		PISO		0	480	
PISO_RN10/1_3	N10	DIRA	86	83+000		3		PISO		0	200	Parking privé
PISO_N145_1	N145	DIRCO	23			1		PISO	La Prade		310	
PISO_N145_2	N145	DIRCO	23			1		PISO	Villechabut		275	
PIMAC-A71-ST01-1	A71	APRR	3	271+500	273+800	1		PIMAC		2300	120	
PIZE_42-89-A19-15_1	A19	APRR	89	15+000	11+000	1	Sens-Courtenay	PIZE	Villeroy	4000	220	
PIZE_42-89-A6-Savigny_3	A6	APRR	89	111		3	Paris-Auxerre	PIZE	Savigny/claris	0	200	Parking privé
PIZE_42-A77-58-100-1	A77	APRR	58	100+100	97+700	1	Paris-Moulins	PIZE	Myennes	2400	130	
PIZE_42-A77-58-96-2	A77	APRR	58	96+000	97+400	2	Moulins-Paris	PIZE	Myennes	1400	70	
PIZE_42-77-A6-50_1	A6	APRR	77	50+250	49+000	1		PIZE	Fleury en Bière	1250	300	
PNVIF_COF78_PR	A10	COFIROUTE	78			2	Province-Paris	PNVIF	Dourdan		900	

**Tableau 8 - Tableau des zones de tri du PIZO**

Code 2011	Axe	Gestionnaire	Dépt	Pr Début	Pr Fin	Sens	Sens (')	Longueur	Capacité	Lieux
Tri_N12_DIRO22_PR30_3	N12	DIRO	22	30+200		3	Rennes-St Brieuc		150	Plestan/Aire de Carmoran ° ZI secteur Plestan
Tri_N164_DIRO22_PR88_3	N164	DIRO	22	88+000		3	Loudéac-Chateaulin		70	Rostronen/La Garenne - Intersection RN164/RD790
Tri_N12_DIRO29_PR15_2	N12	DIRO	29	15+000	-	2	Brest-St Brieuc		150	Garlan-Morlaix (Parc des expositions)
Tri_N12_DIRO35_PR19_3	N12	DIRO	35	19+179		3	Fougères-Rennes (A84) 2 sens		400	Romagné
Tri_N12_DIRO35_PR73_2	N12	DIRO	35	73+700		2	St Brieuc-Rennes	2100	100	St Gilles
Tri_N12_DIRO35_PR84_1	N12	DIRO	35	84+000		1	Rennes-St Brieuc	3000	150	Bédée
Tri_A28_COFIROUTE_PR47_1	A28	COFIROUTE	37	47+000		1	Tours-Le Mans	30000	3000	St-Christophe/Nais + ...
Tri_A11_COFIROUTE_PR315_1	A11	COFIROUTE	44	315+000	-	1	Angers-Nantes		100	Ancenis (barrière de péage)
Tri_A11_COFIROUTE_PR315_2	A11	COFIROUTE	44	315+000	-	2	Nantes-Angers		100	Ancenis (barrière de péage)
Tri_A83_ASF44_PR2_1	A83	ASF	44	2+000		1	Nantes – Niort		300	Le Bignon
Tri_A11_ASF49_PR245_1	A11	ASF	49	245+000	-	1	Le Mans-Angers		350	Corzé (barrière de péage)
Tri_A87_ASF49_PR10_1	A87	ASF	49	10+000	-	1	Angers - La Roche sur Yon		250	Beaulieu sur Layon
Tri_A87_ASF49_PR10_2	A87	ASF	49	10+000	-	2	La Roche sur Yon-Angers		250	Beaulieu sur Layon
Tri_A84_DIRNO50_PR217_3	A84	DIRNO	50	217+290	-	3	Rennes-Caen (2 sens)		220	Guilberville
Tri_A81_COFIROUTE_PR267_2	A81	COFIROUTE	53	267+000		2	Rennes-Le Mans		300	Péage de la Gravelle
Tri_N24_DIRO56_PR15_2	N24	DIRO	56	15+500	-	2	Lorient-Rennes		250	Campénéac
Tri_N24_DIRO56_PR85_2	N24	DIRO	56	85+000	-	2	Lorient-Rennes		40	Languidic
Tri_A28_COFIROUTE_PR49_2	A28	COFIROUTE	72	49+000		2	Le Mans-Tours	46000	2300	Dissay sur Courcillon
Tri_A29_SAPN76_PR34_2	A29	SAPN	76	34+200		2	St Saens-Le Havre	4700	235	St Jean de la Neuville-Parc d'Anxtot-St Gilles-Grainbouville-Epretot-Etainhus



Tri_A29_SANEF76_PR143_2	A29	SANEF	76	143+460		2	Amiens-Neufchâtel	6000	300	Hudricourt-St Germain-Flamets-Fretils-Illois-Graval-Mortemer-Ménonval-St Beuve
Tri_A83_ASF85_PR45_3	A83	ASF	85	45+500	-	3	Nantes-Niort (2 sens)		300	Les Essarts
Tri_A87_ASF85_PR112_2	A87	ASF	85	112+000	-	2	La Roche sur Yon-Angers		250	La Chaize le vicomte

# **ANNEXE XI - Annuaire général**

---

<b><u>Tableau 9 - Annuaire : PC de circulation de la zone Ouest.....</u></b>	<b><u>43</u></b>
<b><u>Tableau 10 - Annuaire : Autorités.....</u></b>	<b><u>44</u></b>
<b><u>Tableau 11 - Annuaire : Forces de l'ordre/Gendarmerie.....</u></b>	<b><u>46</u></b>
<b><u>Tableau 12 - Annuaire : Forces de l'ordre/Police.....</u></b>	<b><u>47</u></b>
<b><u>Tableau 13 - Annuaire : Forces de l'ordre/Police CRS.....</u></b>	<b><u>48</u></b>
<b><u>Tableau 14 - Annuaire : Gestionnaires.....</u></b>	<b><u>49</u></b>
<b><u>Tableau 15 - Annuaire : Services de diffusion.....</u></b>	<b><u>52</u></b>
<b><u>Tableau 16 - Annuaire : Etat Major Interarmées de Zone de Défense (EMIAZD).....</u></b>	<b><u>54</u></b>
<b><u>Tableau 17 - Annuaire : Etat Major de la Région de Gendarmerie.....</u></b>	<b><u>54</u></b>

Tableau 9 - Annuaire : PC de circulation de la zone Ouest

Service	Téléphone	Adresse électronique
Représentant Préfecture de zone de défense et de sécurité Ouest	02.99.23.66.97	-
Représentant CRICR Ouest	02.99.23.66.93	<a href="mailto:pc-zonal-de-circulation.zds-ouest@info-routiere.gouv.fr">pc-zonal-de-circulation.zds-ouest@info-routiere.gouv.fr</a>
Représentant DREALde zone	02.99.23.66.92	Permanence.mzds.dreal-bretagne@developpement-durable.gouv.fr
Représentant DIR de zone (DIRO)	02.99.23.66.96	
Représentant Région de gendarmerie Ouest	02.99.23.66.94	
Représentant DDSP d'Ille-et-Vilaine	02.99.23.66.95	
Opérateur	02.99.23.66.90	<a href="mailto:pc-zonal-de-circulation.zds-ouest@info-routiere.gouv.fr">pc-zonal-de-circulation.zds-ouest@info-routiere.gouv.fr</a> <a href="mailto:opérateur.cricr-ouest@tipi.info-routiere.gouv.fr">opérateur.cricr-ouest@tipi.info-routiere.gouv.fr</a>
Représentant EMIZ	02.99.23.66.91	
Représentant de Météo-France	02.99.23.66.98	
Représentant de la cellule communication de la Préfecture d'Ille-et-Vilaine		<a href="mailto:Veronique.laurent-albesa@ille-et-vilaine.gouv.fr">Veronique.laurent-albesa@ille-et-vilaine.gouv.fr</a> michele.lacroix@ille-et-vilaine.gouv.fr
Rimbaud	230.329	
FAX commun	02.99.23.83.38	<a href="mailto:pc-zonal-de-circulation.zds-ouest@info-routiere.gouv.fr">pc-zonal-de-circulation.zds-ouest@info-routiere.gouv.fr</a>
SYNERGI	.....	

HS = hors heures  
de service

Tableau 10 - Annuaire : Autorités

Service	Téléphone			Fax	RIMBAUD	Adresse électronique
	N° Abrégé CRICR	Pendant heures de service	Hors heures de service			
Préfecture zonale de défense Ouest		02.99.67.74.67	02.99.67.74.67	02.99.31.30.21	23.00.97	<a href="mailto:Coz-ouest@interieur.gouv.fr">Coz-ouest@interieur.gouv.fr</a>
Préfecture zonale de défense Est		03.87.16.12.12		03.87.32.99.47	26.00.98	<a href="mailto:Cozest-trans@interieur.gouv.fr">Cozest-trans@interieur.gouv.fr</a>
Préfecture zonale de défense Nord		03.20.30.50.47	03.20.30.50.47	03.20.30.51.32	22.02.24	<a href="mailto:coznord@interieur.gouv.fr">coznord@interieur.gouv.fr</a>
Préfecture zonale de défense Paris		01.53.71.53.71		01.53.73.53.73	20.14.38	<a href="mailto:prefpol.SGZD@interieur.gouv.fr">prefpol.SGZD@interieur.gouv.fr</a>
Préfecture zonale de défense Sud-Est		04.72.61.60.60	04.72.61.12.40	04.78.62.21.11	25.02.18	<a href="mailto:odg.cozsudest@interieur.gouv.fr">odg.cozsudest@interieur.gouv.fr</a>
Préfecture zonale de défense Sud-Ouest		05.56.43.53.70	06.07.89.78.17	05.56.50.65.74	24.29.76	<a href="mailto:cozsudouest@interieur.gouv.fr">cozsudouest@interieur.gouv.fr</a>
Préfecture zonale de défense Sud		04.42.94.94.00	04.42.94.94.18	04.42.94.94.39	27.25.34 27.23.71	<a href="mailto:Coz.sud@interieur.gouv.fr">Coz.sud@interieur.gouv.fr</a>
Préfecture Calvados – 14	1714	02.31.30.64.00	02.31.30.64.00	02.31.30.67.81	23.41.21	<a href="mailto:Defense-protection-civile@calvados.pref.gouv.fr">Defense-protection-civile@calvados.pref.gouv.fr</a>
Préfecture Manche – 50	1750	02.33.75.49.50	02.33.75.49.50	02.33.57.36.66	23.46.48	<a href="mailto:sidpc.cod@manche.gouv.fr">sidpc.cod@manche.gouv.fr</a> <a href="mailto:pref-defense-protection-civile@manche.gouv.fr">pref-defense-protection-civile@manche.gouv.fr</a>
Préfecture Orne – 61	1761	02.33.80.62.20	02.33.80.61.61	02.33.80.61.65	23.45.42	<a href="mailto:pref-pc-crise61@orne.gouv.fr">pref-pc-crise61@orne.gouv.fr</a> <a href="mailto:pref-defense-protection-civile@orne.gouv.fr">pref-defense-protection-civile@orne.gouv.fr</a>
Préfecture Côtes d'Armor – 22	1722	02.96.62.43.69	02.96.62.44.22 06.76.78.87.91	02.96.62.44.55 02.96.62.05.75 (Hors HS)	23.06.64	<a href="mailto:pref-defense-protection-civile@cotes-darmor.gouv.fr">pref-defense-protection-civile@cotes-darmor.gouv.fr</a> <a href="mailto:22pftd-pref-cotes-d-">22pftd-pref-cotes-d-</a>

						<a href="mailto:armor@rescom.interieur.gouv.fr">armor@rescom.interieur.gouv.fr</a>
Préfecture Finistère – 29	1729	02.98.76.29.49	02.98.76.29.29	02.98.76.29.93 (HS) 02.98.76.28.09 (Hors HS)	23.07.76	<a href="mailto:astreinte-cabinet@orange.fr">astreinte-cabinet@orange.fr</a> <a href="mailto:pref-defense-protection-civile@finistere.gouv.fr">pref-defense-protection-civile@finistere.gouv.fr</a>
Préfecture Ille et Vilaine – 35	1735	02.99.02.10.35	02.99.02.10.35	02.99.02.10.15	23.00.81	<a href="mailto:35pfr-prefreg-ille-et-vilaine@rescom.interieur.gouv.fr">35pfr-prefreg-ille-et-vilaine@rescom.interieur.gouv.fr</a> <a href="mailto:pref-defense-protection-civile@ille-et-vilaine.gouv.fr">pref-defense-protection-civile@ille-et-vilaine.gouv.fr</a>
Préfecture Morbihan – 56	1756	02.97.54.86.00	02.97.54.84.00	02.97.54.86.12 hs 02.97.42.59.45h hs	23.08.49	<a href="mailto:pref-defense-protection-civile@morbihan.gouv.fr">pref-defense-protection-civile@morbihan.gouv.fr</a> <a href="mailto:56pftd-pref-morbihan@rescom.interieur.gouv.fr">56pftd-pref-morbihan@rescom.interieur.gouv.fr</a>
Préfecture Loire Atlantique – 44	1744	02.40.41.20.55	02.40.41.20.20	02.40.41.20 .74	23.22.99	<a href="mailto:mailto:44pfr-prefreg-pays-de-la-loire@rescom.interieur.gouv.fr">mailto:44pfr-prefreg-pays-de-la-loire@rescom.interieur.gouv.fr</a> <a href="mailto:pref-defense-protection-civile@loire-atlantique.gouv.fr">pref-defense-protection-civile@loire-atlantique.gouv.fr</a>
Préfecture Maine et Loire – 49	1749	02.41.81.80.38	02.41.81.81.81	02.41.81.80.77 02.41.88.04.63 (Hors HS)	23.25.47	<a href="mailto:pref-defense-protection-civile@maine-et-loire.gouv.fr">pref-defense-protection-civile@maine-et-loire.gouv.fr</a> <a href="mailto:49pftd-pref-maine-et-loire@rescom.interieur.gouv.fr">49pftd-pref-maine-et-loire@rescom.interieur.gouv.fr</a>
Préfecture Mayenne – 53	1753	02.43.01.50.30	02.43.01.50.00	02.43.01.50.44	23.27.38	<a href="mailto:pref-defense-protection-civile@mayenne.gouv.fr">pref-defense-protection-civile@mayenne.gouv.fr</a>
Préfecture Sarthe – 72	1772	02.43.39.72.72	02.43.39.72.72	02.43.28.24 .09	23.28.64	<a href="mailto:defense-protection-civile@sarthe.pref.gouv.fr">defense-protection-civile@sarthe.pref.gouv.fr</a>
Préfecture Vendée – 85	1785	02.51.36.70.85	02.51.36.70.85	02.51.05.51.38	23.26.48	<a href="mailto:85pftd-pref-vendee@rescom.interieur.gouv.fr">85pftd-pref-vendee@rescom.interieur.gouv.fr</a>

						<a href="mailto:pref-defense-protection-civile@vendee.gouv.fr">pref-defense-protection-civile@vendee.gouv.fr</a>
Préfecture Eure – 27	1727/	02.32.78.26.26	06.80.21.04.51	02.32.78.27.73	23.65.12	<a href="mailto:27pftd-pref-eure@rescom.interieur.gouv.fr">27pftd-pref-eure@rescom.interieur.gouv.fr</a> <a href="mailto:cellule-de-veille@eure.gouv.fr">cellule-de-veille@eure.gouv.fr</a>
Préfecture Seine Maritime – 76	1776	02.32.76.55.00	02.32.76.55.00	02.32.76.51.19	23.60.83	<a href="mailto:76pftspc-sidpc-pref-seine-maritime@rescom.interieur.gouv.fr">76pftspc-sidpc-pref-seine-maritime@rescom.interieur.gouv.fr</a>
Préfecture Cher – 18	1718	02.48.67.18.18	02.48.67.18.18	02.48.70.26.67	21.57.40	<a href="mailto:18pftspc-sidpc-pref-cher@rescom.interieur.gouv.fr">18pftspc-sidpc-pref-cher@rescom.interieur.gouv.fr</a>
Préfecture Eure et Loir – 28	1728	02.37.27.72.00	02.37.27.72.00	02.37.27.72.70 (non veillé) 02.37.27.70.44 (veillé)	21.56.56	<a href="mailto:28pftd-pref-eure-et-loir@rescom.interieur.gouv.fr">28pftd-pref-eure-et-loir@rescom.interieur.gouv.fr</a> <a href="mailto:pref-defense-protection-civile@eure-et-loir.gouv.fr">pref-defense-protection-civile@eure-et-loir.gouv.fr</a>
Préfecture Indre – 36	1736	02.54.29.50.00	02.54.29.50.00	02.54.34.10.08	21.55.36	<a href="mailto:36pftd-pref-indre@rescom.interieur.gouv.fr">36pftd-pref-indre@rescom.interieur.gouv.fr</a>
Préfecture Indre et Loire – 37	1737	02.47.33.10.10	02.47.33.10.10	02.47.64.04.05	Prefet : 214671 S.G. : 214656 DirCab:214668	<a href="mailto:37pftd-pref-indre-et-loire@rescom.interieur.gouv.fr">37pftd-pref-indre-et-loire@rescom.interieur.gouv.fr</a> <a href="mailto:defense-protection-civile@indre-et-loire.pref.gouv.fr">defense-protection-civile@indre-et-loire.pref.gouv.fr</a>
Préfecture Loir et Cher – 41	1741	08,.10.02.41.41	08.10.02.41.41	02.54.78.14.69	Prefet :214746 S.G. : 214751 DirCab:214751	<a href="mailto:pref-defense-protection-civile@loir-et-cher.gouv.fr">pref-defense-protection-civile@loir-et-cher.gouv.fr</a>
Préfecture Loiret – 45	1745	02.38.81.40.02	02.38.81.40.00	02.38.81.40.07	21.41.42	<a href="mailto:45pfr-prefreg-centre@rescom.interieur.gouv.fr">45pfr-prefreg-centre@rescom.interieur.gouv.fr</a> <a href="mailto:pref-defense-protection-civile@loiret.gouv.fr">pref-defense-protection-civile@loiret.gouv.fr</a>

**Tableau 11 - Annuaire : Forces de l'ordre/Gendarmerie**

Service	Téléphone			Fax	XI.a.1.1.1. 11 Rim	Adresse électronique
	N° abrégé CRICR	Pendant heures de service	Hors heures de service			
Région de gendarmerie Ouest		02.99.32.52.29	02.99.32.52.29	02.99.32.52.88	23.02.74	rgbret@gendarmerie.interieur.gouv.fr
Région de gendarmerie Basse Normandie		02.31.35.53.57	02.31.35.53.57	02.31.35.53.59	23.40.80	spasrdop.ber.rgnb@gendarmerie.interieur.gouv.fr
Groupement Calvados – CORG 14	1014	02.31.35.94.54	☞	02.31.38.41.40	23.40.88	corg.ggd14@gendarmerie.interieur.gouv.fr
Groupement Manche – CORG 50	1050	02.33.75.50.15 02.33.75.50.16 02.33.75.50.17	☞	02.33.75.50.28	23.46.52	corg.ggd50@gendarmerie.interieur.gouv.fr
Groupement Orne – CORG 61	1061	02.33.32.70.50	☞	02.33.32.70.63	23.45.38	corg.ggd61@gendarmerie.interieur.gouv.fr
Groupement Côtes d'Armor – CORG 22	1022	02.96.01.50.10	☞	02.96.01.50.52	23.06.17	corg.ggd22@gendarmerie.interieur.gouv.fr
Groupement Finistère – CORG 29	1029	02.98.55.80.60	☞	02.98.55.80.63	23.07.16	corg.ggd29@gendarmerie.interieur.gouv.fr
Groupement Ille et Vilaine – CORG 35	1035	02.99.32.53.40	☞	02.99.32.53.39	23.00.52	corg.ggd35@gendarmerie.interieur.gouv.fr
Groupement Morbihan – CORG 56	1056	02.97.54.75.30	☞	02.97.54.75.39	23.08.24	corg.ggd56@gendarmerie.interieur.gouv.fr
Groupement Loire Atlantique – CORG44	1044	02.40.67.56.91	☞	02.40.67.55.58	23.22.52	corg.ggd44@gendarmerie.interieur.gouv.fr
Groupement Maine et Loire – CORG 49	1049	02.41.22.94.00	☞	02.41.22.94.59	23.25.06	corg.ggd49@gendarmerie.interieur.gouv.fr
Groupement Mayenne – CORG 53	1053	02.43.59.57.21	☞	02.43.59.57.39	23.27.12	corg.ggd53@gendarmerie.interieur.gouv.fr
Groupement Sarthe – CORG 72	1072	02.43.78.55.00	☞	02.43.78.55.59	23.28.38	corg.ggd72@gendarmerie.interieur.gouv.fr
Groupement Vendée – CORG 85	1085	02.51.47.70.16	☞	02.51.45.19.49	23.26.07	corg.ggd85@gendarmerie.interieur.gouv.fr
Groupement Eure – CORG 27	1027	02.32.29.57.67	☞	02.32.29.57.78	23.65.27	corg.ggd27@gendarmerie.interieur.gouv.fr
Groupement Seine Maritime – CORG 76	1076	02.35.14.42.99	☞	02.35.14.42.81	23.61.42	corg.ggd76@gendarmerie.interieur.gouv.fr
Groupement Cher – CORG 18	1018	02.48.55.85.00	☞	02.48.55.85.52	21.57.58	corg.ggd18@gendarmerie.interieur.gouv.fr

Groupement Eure et Loir – CORG 28	1028	02.37.91.70.05	☞	02.37.91.70.81	21.56.26	corg.ggd28@gendarmerie.interieur.gouv.fr
Groupement Indre – CORG 36	1036	02.54.29.59.20	☞	02.54.29.58.90	21.55.09	corg.ggd36@gendarmerie.interieur.gouv.fr
Groupement Indre et Loire – CORG 37	1037	02.47.31.37.41	☞	02.47.31.37.40	21.46.08	corg.ggd37@gendarmerie.interieur.gouv.fr
Groupement Loir et Cher – CORG 41	1041	02.54.55.14.19	☞	02.54.55.14.39	21.47.02	corg.ggd41@gendarmerie.interieur.gouv.fr
Groupement Loiret – CORG 45	1045	02.38.52.51.30		02.38.52.50.07	21.41.02	corg.ggd45@gendarmerie.interieur.gouv.fr



**Tableau 12 - Annuaire : Forces de l'ordre/Police**

XI.b - <u>Service</u>	Téléphone			Fax	XI.c - <u>Rim baud</u>	Adresse électronique
	N° abrégé CRICR	Pendant heures service	Hors heures de service			
DDSP Calvados- CIC 14	1314	02.31.29.21.32	☞	02.31.73.89.4 6	23.40.03	<a href="mailto:14ddsp-ddsp-caen@rescom.interieur.gouv.fr">14ddsp-ddsp-caen@rescom.interieur.gouv.fr</a>
DDSP Manche – CIC 50	1350	02.33.72.68.00	☞	02.33.72.68.3 6	/	<a href="mailto:50ddsp-ddsp-saint-lo@rescom.interieur.gouv.fr">50ddsp-ddsp-saint-lo@rescom.interieur.gouv.fr</a>
DDSP Orne – CIC 61	1361	02.33.82.10.11	☞	02.33.82.10.4 7	/	<a href="mailto:61ddsp-ddsp-alencon@rescom.interieur.gouv.fr">61ddsp-ddsp-alencon@rescom.interieur.gouv.fr</a>
DDSP Côtes d'Armor – CIC 22	1322	02.96.77.29.02 H24	02.96.77.29.01	02.96.77.29.1 8	23.06.06	<a href="mailto:22ddsp-ddsp-saint-brieuc@rescom.interieur.gouv.fr">22ddsp-ddsp-saint-brieuc@rescom.interieur.gouv.fr</a>
DDSP Finistère – CIC 29	1329	02.98.65.60.00	☞	02.98.52.29.8 1	23.07.27	<a href="mailto:29ddsp-ddsp-quimper@rescom.interieur.gouv.fr">29ddsp-ddsp-quimper@rescom.interieur.gouv.fr</a>
DDSP Ille et Vilaine – CIC 35	1335	02.99.79.85.33	☞	02.99.30.38.0 2	23.00.26	<a href="mailto:35ddsp-ddsp-rennes@rescom.interieur.gouv.fr">35ddsp-ddsp-rennes@rescom.interieur.gouv.fr</a>
DDSP Morbihan – CIC 56	1356	02.97.68.33.33	☞	02.97.68.33.5 6	/	<a href="mailto:56ddsp-ddsp-vannes@rescom.interieur.gouv.fr">56ddsp-ddsp-vannes@rescom.interieur.gouv.fr</a>
DDSP Loire Atlantique – CIC 44	1344	02.40.37.21.32 02.40.37.21.33	☞	02.40.29.37.4 4	23.20.21	<a href="mailto:44ddsp-ddsp-nantes@rescom.interieur.gouv.fr">44ddsp-ddsp-nantes@rescom.interieur.gouv.fr</a>
DDSP Maine et Loire – CIC 49	1349	02.41.57.52.11	☞	02.41.57.52.1 5	23.25.87	<a href="mailto:49ddsp-ddsp-angers@rescom.interieur.gouv.fr">49ddsp-ddsp-angers@rescom.interieur.gouv.fr</a>
DDSP Mayenne – CIC 53	1353	02.43.67.81.10	☞	02.43.67.81.6 5	/	<a href="mailto:53ddsp-ddsp-laval@rescom.interieur.gouv.fr">53ddsp-ddsp-laval@rescom.interieur.gouv.fr</a>
DDSP Sarthe – CIC 72	1372	02.43.61.68.00	☞	02.43.61.68.0 8	23.26.28	<a href="mailto:72ddsp-ddsp-le-mans@rescom.interieur.gouv.fr">72ddsp-ddsp-le-mans@rescom.interieur.gouv.fr</a>

DDSP Vendée – CIC 85	1385	02.51.45.16.03	☞	02.51.45.16.06	/	<a href="mailto:ddsp85-cic@interieur.gouv.fr">ddsp85-cic@interieur.gouv.fr</a>
DDSP Eure – CIC 27	1327	02.32.39.90.09 02.32.39.90.08	☞	02.32.33.31.59	/	<a href="mailto:27ddsp-ddsp-evreux@rescom.interieur.gouv.fr">27ddsp-ddsp-evreux@rescom.interieur.gouv.fr</a>
DDSP Seine Maritime – CIC 76	1376	02.32.81.25.18	☞	02.35.72.99.96	23.60.19	<a href="mailto:76ddsp-ddsp-rouen@rescom.interieur.gouv.fr">76ddsp-ddsp-rouen@rescom.interieur.gouv.fr</a>
DDSP Cher – CIC 18	1318	02.48.23.77.17	☞	02.48.69.09.70	/	<a href="mailto:18ddsp-ddsp-bourges@rescom.interieur.gouv.fr">18ddsp-ddsp-bourges@rescom.interieur.gouv.fr</a>
DDSP Eure et Loir – CIC 28	1328	02.37.24.75.07x	☞	02.37.24.75.03	21.56.68	<a href="mailto:28ddsp-ddsp-chartres@rescom.interieur.gouv.fr">28ddsp-ddsp-chartres@rescom.interieur.gouv.fr</a>
DDSP Indre – CIC 36	1336	02.54.08.50.04	☞	02.54.07.45.92	/	<a href="mailto:36ddsp-ddsp-chateauroux@rescom.interieur.gouv.fr">36ddsp-ddsp-chateauroux@rescom.interieur.gouv.fr</a>
DDSP Indre et Loire – CIC 37	1337	02.47.33.81.04	☞	02.47.33.81.09	21.46.21	<a href="mailto:37ddsp-ddsp-tours@rescom.interieur.gouv.fr">37ddsp-ddsp-tours@rescom.interieur.gouv.fr</a>
DDSP Loir et Cher – CIC 41	1341	02.54.55.17.12	☞	02.54.55.17.17	/	<a href="mailto:41ddsp-ddsp-blois@rescom.interieur.gouv.fr">41ddsp-ddsp-blois@rescom.interieur.gouv.fr</a>
DDSP Loiret – CIC 45	1345	02.38.24.30.07 02.38.24.30.08	☞	02.38.54.65.09	21.40.39	<a href="mailto:45ddsp-ddsp-orleans@rescom.interieur.gouv.fr">45ddsp-ddsp-orleans@rescom.interieur.gouv.fr</a>

Tableau 13 - Annuaire : Forces de l'ordre/Police CRS

<b>XI.d - <u>Service</u></b>	<b>Téléphone</b>			<b>Fax</b>	<b>Adresse électronique</b>
	<b>N° abrégé CRICR</b>	<b>Pendant heures de service</b>	<b>Hors heures de service</b>		
DZ CRS Ouest		02.99.85.73.43		02.99.30.38.06	<a href="mailto:35Dzcrs.@interieur.gouv.fr">35Dzcrs.@interieur.gouv.fr</a>
DUMZ Ille et Vilaine		02.99.67.81.81	02.99.67.81.99	02.99.67.12.55	<a href="#">Via la CRS9</a>
CRS10 Le Mans Sarthe		02.43.74.40.40		02.43.76.24.37	<a href="mailto:CRS10.dzrennes-dccrs@interieur.gouv.fr">CRS10.dzrennes-dccrs@interieur.gouv.fr</a>
CRS42 Nantes Loire Atlantique		02.51.83.42.00		02.40.59.78.38	<a href="mailto:CRS42.dzrennes-dccrs@interieur.gouv.fr">CRS42.dzrennes-dccrs@interieur.gouv.fr</a>
CRS31 Rouen Seine Maritime		02.32.12.31.00		02.35.08.41.64	<a href="mailto:CRS31.dzrennes-dccrs@interieur.gouv.fr">CRS31.dzrennes-dccrs@interieur.gouv.fr</a>
CRS32 Le Havre Seine Maritime		02.32.85.32.32		02.35.54.36.06	<a href="mailto:CRS32.dzrennes-dccrs@interieur.gouv.fr">CRS32.dzrennes-dccrs@interieur.gouv.fr</a>
CRS41 Tours Indre		02.47.42.88.19		02.47.41.97.78	<a href="mailto:CRS41.dzrennes-dccrs@interieur.gouv.fr">CRS41.dzrennes-dccrs@interieur.gouv.fr</a>
CRS51 Orléans Loiret		02.38.81.88.63		02.38.81.80.71	<a href="mailto:CRS51.dzrennes-dccrs@interieur.gouv.fr">CRS51.dzrennes-dccrs@interieur.gouv.fr</a>
CRS52 Sancerre Cher		02.48.78.50.79		02.48.78.00.46	<a href="mailto:CRS52.dzrennes-dccrs@interieur.gouv.fr">CRS52.dzrennes-dccrs@interieur.gouv.fr</a>
CRS13 St Brieuc Côtes d'Armor		02.96.01.51.13		02.96.78.76.35	<a href="mailto:CRS13.dzrennes-dccrs@interieur.gouv.fr">CRS13.dzrennes-dccrs@interieur.gouv.fr</a>
CRS9 Rennes Ille et Vilaine		02.99.67.81.99		02.99.51.42.19	<a href="mailto:35Dzcrs.@interieur.gouv.fr">35Dzcrs.@interieur.gouv.fr</a>

Tableau 14 - Annuaire : Gestionnaires

Service	<b>XI.e - Téléphone</b>					
	15.	heures de service	Hors heures de service			
<b>XI.f - DIR</b>						
DIR OUEST – CIGT de RENNES		02.99.54.27.10	☛	02.99.3 3.47.85	24h/24	<a href="mailto:Cigt-rennes.diro@developpement-durable.gouv.fr">Cigt-rennes.diro@developpement-durable.gouv.fr</a>
DIR OUEST – CIGT de ST BRIEUC		02.96.79.82.64	☛	02.96.7 9.96.49	6h/20h	<a href="mailto:Cigt-st-brieuc.diro@developpement-durable.gouv.fr">Cigt-st-brieuc.diro@developpement-durable.gouv.fr</a>
DIR OUEST – CIGT de VANNES		02.97.68.45.36	☛	02.97.6 8.45.52	6h/20h	<a href="mailto:Cigt-vannes.diro@developpement-durable.gouv.fr">Cigt-vannes.diro@developpement-durable.gouv.fr</a>
DIR OUEST – CIGT de NANTES		02.51.72.97.19	☛	02.51.8 0.69.78	6h/20h30	<a href="mailto:Cigt-nantes.diro@developpement-durable.gouv.fr">Cigt-nantes.diro@developpement-durable.gouv.fr</a>
DIR NORD OUEST ROUEN SPT		06.99.16.59.38	06.99.16.59.38	02.76.0 0.04.82	Pc crise 02.76.00.04.98	<a href="mailto:Viabilite.spt.dir-no@developpement-durable.gouv.fr">Viabilite.spt.dir-no@developpement-durable.gouv.fr</a>
DIR NORD OUEST – CIGT CAEN		02.50.01.11.11 02.50.01.11.13	02.50.01.11.11 02.50.01.11.13	02.50.0 1.11.12	Fax hors HS 02.32.83.20.63	<a href="mailto:Cigt.district-manche-calvados.dir-no@developpement-durable.gouv.fr">Cigt.district-manche-calvados.dir-no@developpement-durable.gouv.fr</a>
DIR NORD OUEST – CIGT ROUEN		02.32.83.20.51	02.32.83.20.51	02.32.8 3.20.63	24h/24	<a href="mailto:Viabilite.cigt.rouen@developpement-durable.gouv.fr">Viabilite.cigt.rouen@developpement-durable.gouv.fr</a>
DIR NORD OUEST – district Evreux		02.32.30.20.01	02.32.83.20.50	02.32.3 0.21.03		Viabilite-Evreux.Dir-No@developpement-durable.gouv.fr

DIR NORD OUEST – district Dreux		02.37.64.88.00	02.32.83.20.50	02.37.6 4.88.10		Viabilite-dreux.Dir-No@developpement-durable.gouv.fr
CCI LE HAVRE – Pont de Normandie		02.35.24.64.98	02.35.24.64.90	02.35.2 4.64.93	02.35.53.28.00 téléphone rouge	
CCI LE HAVRE – Pont de Tancarville		02.35.39.65.61	02.35.39.65.60	02.35.3 9.65.65	02.35.38.82.09 téléphone rouge	
DIR CENTRE OUEST - CIGT DIRCO (A20)		05.55.30.90.80	05.55.30.90.80	05.55.3 1.37.70	24h/24	<a href="mailto:BIESR.SPT.DIR-centre-ouest@developpement-durable.gouv.fr">BIESR.SPT.DIR-centre-ouest@developpement-durable.gouv.fr</a>
<b>DDT – SERVICES GESTION DE CRISE SECURITE ROUTIERE</b>						
DDTM 14 Calvados –		02.31.36.22.01	02.31.36.22.01 06.60 03 49 93	02.31.4 3.15.10	Cadre astreinte 06.60.03.49.93	<a href="mailto:ddtm-alerte-crise@calvados.gouv.fr">ddtm-alerte-crise@calvados.gouv.fr</a>
DDTM 50 Manche – SERIS / RISC		02.33.57.52.96 confidentiel	02.33.57.52.96	02.33.0 6.39.33		<a href="mailto:ddtm-seris-risc-defense-securite-civile@manche.gouv.fr">ddtm-seris-risc-defense-securite-civile@manche.gouv.fr</a>
DDT 61 Orne – SPPR		02.33.32.50.83 02.33.32.50.84	06.60.55.85.20	02.33.3 2.51.19		<a href="mailto:ddt-permanence@orne.gouv.fr">ddt-permanence@orne.gouv.fr</a>
DDTM 22 Côtes d'Armor – SI/SRIGC		02.96.75.66.27 06.24.19.84.10	06.24.33.38.40	02.96.7 5.25.30		<a href="mailto:Ddtm-si-srigc-securite-civile-defense@cotes-darmor.gouv.fr">Ddtm-si-srigc-securite-civile-defense@cotes-darmor.gouv.fr</a>
DDTM 29 Finistère – SRS/UGCST		02.98.76.51.13	06.64.48.31.45	02.98.7 6.51.18		<a href="mailto:ddtm-srs-ugcst-crise-routiere@finistere.gouv.fr">ddtm-srs-ugcst-crise-routiere@finistere.gouv.fr</a>
DDTM 35 Ille et Vilaine – 2mc2/risk		06 88 23 02 46	06.88.23.02.46	02.90.0 2.31.81		<a href="mailto:ddtm-2mc2-risk-informationroutiere@ille-et-vilaine.gouv.fr">ddtm-2mc2-risk-informationroutiere@ille-et-vilaine.gouv.fr</a>
DDTM 56 Morbihan – SSR/SRC		02.97.68.13.60 06.80.02.01.41	02.97.54.84.00	02.97.6 8.12.03		<a href="mailto:ddtm-cadre-astreinte@morbihan.gouv.fr">ddtm-cadre-astreinte@morbihan.gouv.fr</a> ( <a href="mailto:ddtm-alerte-meteo@morbihan.gouv.fr">ddtm-alerte-meteo@morbihan.gouv.fr</a> )
DDTM 44 Loire Atlantique – Direction/Risque		02.40.67.23.18	06.60.49.41.19	02.40.6 7.23.29		<a href="mailto:ddtm-direction-crises@loire-atlantique.gouv.fr">ddtm-direction-crises@loire-atlantique.gouv.fr</a>
DDT 49 Maine et Loire – SRGC		02.41.79.67.24 02 41 79 68 02	06.20.62.66.93	02.41.7 9.67.28		<a href="mailto:ddt-srgc-ticsr-odsr@maine-et-loire.gouv.fr">ddt-srgc-ticsr-odsr@maine-et-loire.gouv.fr</a>

DDT 53 Mayenne – SHBT/SRDT		02.43.67.87.51	02.43.56.30.38	02.43.6 7.87.52		ddt-shbt-srtd@mayenne.gouv.fr
DDT 72 Sarthe – MSTC		02.43.78.87.97	06.07.34.14.79	02.43.7 8.88.01		crises.ddt72@sarthe.gouv.fr
DDTM 85 Vendée – SERN/RGC		02.51.44.31.89	06.64.42.18.57	02.51.4 4.33.48		ddtm-sern-rgc-defense-securite-civile@vendee.gouv.fr
DDT 27 Eure – sesrtd		02.32.29.60.62	06.63.30.53.20	02.32.2 9.62.42		ddtm-sesrtd@eure.gouv.fr
DDTM 76 Seine Maritime – SSER/BST		02.35.58.53.49	06.63.38.83.34 cadre de perm	02.35.5 8.55.31		ddtm-sser-bst-securite-civile-defense@seine-maritime.gouv.fr
DDT 18 Cher – BATGC 18		06.20.63.71.93 02.34.34.61.90	06.20.63.71.93	02.34.3 4.63.06	Priorité appel Astreinte 24h/24 06.20.63.71.93	<a href="mailto:ddt-sri-batgc-vigilance-crise@cher.gouv.fr">ddt-sri-batgc-vigilance-crise@cher.gouv.fr</a>
DDT 28 Eure et Loir – SERBA/BSA		02.37.20.40.95	06.60.57.89.72 cadre de perm	02.37.2 0.41.99		ddt-serba@eure-et-loir.gouv.fr
DDT 36 Indre – SSR		02.54.53.21.29 06 27 76 41 07	06.60.58.37.92 cadre de perm 02 54 53 27 29 si COD	02.54.53.21.97		ddt-ssr-vigilance@indre.gouv.fr
DDT 37 Indre et Loire – SAD/SRDT		02.47.70.80.87	06.60.54.51.71 02.47.70.81.99	02.47.7 0.80.49		<a href="mailto:ddt-sad-srtd@indre-et-loire.gouv.fr">ddt-sad-srtd@indre-et-loire.gouv.fr</a> <a href="mailto:ddt-appuicrise@indre-et-loire.gouv.fr">ddt-appuicrise@indre-et-loire.gouv.fr</a> (appel tél)
DDT 41 Loir et Cher – SPRICER		02.54.55.75.41	06.80.47.36.55	02.54.5 5.75.43		ddt-spricer@loir-et-cher.gouv.fr ddt-cadre-permanence@loir-et-cher.gouv.fr
DDT 45 Loiret – SLRT		02.38.52.47.82	02.38.52.47.77	02.38.5 2.47.81	06.25.27.31.98 cadre astreinte we	<a href="mailto:ddt-slrt@loiret.gouv.fr">ddt-slrt@loiret.gouv.fr</a>

<b>XI.f.1.1 - CONSEILS GENERAUX</b>						
Conseil Général d'Indre et Loire		02.47.05.67.30	06.03.85.48.80	02.47.3 1.49.23		<a href="mailto:dga2@cg37.fr">dga2@cg37.fr</a> <a href="mailto:dga2@cg37.fr">dga2@cg37.fr</a>
Conseil Général d'Eure-et-Loir		02.37.20.13.16	06.70.01.19.79			<a href="mailto:laroute@cg28.fr">mailto:laroute@cg28.fr</a>
Conseil Général du Loir et Cher		02 54 58 41 56	06 15 55 37 97	02 54 58 42 21	VH :06.73.30.8 7.53	<a href="mailto:Jean-paul.aillon@cg41.fr">Jean-paul.aillon@cg41.fr</a>
Conseil Général du Loiret		02.38.25.45.02	06.08.41.45.58	02.38.2 5.45.00		<a href="mailto:cer45@cg45.fr">cer45@cg45.fr</a>
Conseil Général de Seine Maritime		0 820 076 776	0 820 076 776	02.32.7 0.88.99		<a href="mailto:cigt@cg76.fr">cigt@cg76.fr</a>
Conseil général de l'Orne		02.33.81.61.89	02.33.81.35.18	02.33.8 1.61.58		<a href="mailto:pcroute.exploitation@cg61.fr">pcroute.exploitation@cg61.fr</a>
Conseil général du Calvados		02.31.57.12.80	02.31.57.12.99	02 31 57 12 92		<a href="mailto:Jean-jacques.rauline@calvados.fr">Jean-jacques.rauline@calvados.fr</a>
Conseil général de l'Indre		02 54 08 37 40	06.75.51.56.59	02.36.9 0.60.03		<a href="mailto:crise@cg36.fr">crise@cg36.fr</a>
Conseil général du Cher (du15/11 au 15/03)		02.48.25.23.89	02.48.25.23.89		06.73.87.05.28	<a href="mailto:astreinteinforoute18@cg18.fr">astreinteinforoute18@cg18.fr</a>
Conseil général d'Ille-et-Vilaine		02.99.02.41.42	02.99.02.41.42	02.99.0 2.31.40		
Conseil général de Loire-Atlantique		02.51.82.62.71	02.51.82.62.71	05.51.8 2.62.69		<a href="mailto:Pcroute.di@loire-tlantique.fr">Pcroute.di@loire-tlantique.fr</a>
Conseil général de Vendée		02.51.44.40.28	02.51.47.91.90	02.51.4 4.40.79		
<b>XI.f.1.2 AUTOROUTIERS</b>						
COFIROUTE PCI		01.30.88.29.23		01.30.8 8.29.26		<a href="mailto:PCI.exploitation@cofiroute.fr">PCI.exploitation@cofiroute.fr</a>

ASF DRE NIORT		05.49.32.54.01	05.49.32.54.01	05.49.3 2.62.24		<a href="mailto:dreni.telecom@asf.fr">dreni.telecom@asf.fr</a>
ASF VEDENE		04.90.32.90.05	04.90.32.90.05	04.90.3 2.73.68		<a href="mailto:cct@asf.fr">cct@asf.fr</a>
SAPN PCI		02.35.18.31.95	02.35.18.31.95	02.35.1 8.31.97	Chef de salle 02.35.18.54.95	<a href="mailto:PCI@sapn.fr">PCI@sapn.fr</a>
SANEF		03.44.63.70.41		03.44.6 3.72.78		<a href="mailto:PSI@sanef.com">PSI@sanef.com</a>
APRR PC Central St Apollinaire		03.80.77.64.00	03.80.77.64.00 03.80.66.70.10 (ligne secours)	03.80.7 7.64.19		<a href="mailto:pccentral@aprr.fr">pccentral@aprr.fr</a>
APRR DG de Paris – PC de Gannat		04.70.90.65.27	04.70.90.65.27	01.64.4 5.56.09		<a href="mailto:Pcregion20@aprr.fr">Pcregion20@aprr.fr</a>



Service			Xl.h - Fax	Adresse électronique
	Pendant heures de service	Hors heures de service		
CRICR Ouest	02.99.23.83.32		02.99.23.83.39	<a href="mailto:Operateur.cricr-ouest@tipi.info-routiere.gouv.fr">Operateur.cricr-ouest@tipi.info-routiere.gouv.fr</a>
CNIR	01.48.12.44.80		01.45.28.78.22	<a href="mailto:Operateur.cnir@tipi.info-routiere.gouv.fr">Operateur.cnir@tipi.info-routiere.gouv.fr</a>
CRICR Ile de France	01.45.17.46.99		01.48.98.49.42	<a href="mailto:Operateur.cricr-idf@tipi.info-routiere.gouv.fr">Operateur.cricr-idf@tipi.info-routiere.gouv.fr</a>
CRICR Nord	03.20.19.33.90	06.77.17.67.09 cadre de perm	03.20.05.55.44	<a href="mailto:Operateur.cricr-nord@tipi.info-routiere.gouv.fr">Operateur.cricr-nord@tipi.info-routiere.gouv.fr</a>
CRICR Est	03.87.63.09.81	03.87.63.52.15	03.87.63.15.09	<a href="mailto:Operateur.cricr-est@tipi.info-routiere.gouv.fr">Operateur.cricr-est@tipi.info-routiere.gouv.fr</a>
CRICR Rhône Alpes Auvergne	04.72.81.57.27		04.78.41.13.35	<a href="mailto:Operateur.cricr-raa@tipi.info-routiere.gouv.fr">Operateur.cricr-raa@tipi.info-routiere.gouv.fr</a>
CRICR Méditerranée	04.91.78.74.74	04.91.78.74.74	04.91.80.31.96	<a href="mailto:Operateur.cricr-mediterranee@tipi.info-routiere.gouv.fr">Operateur.cricr-mediterranee@tipi.info-routiere.gouv.fr</a>
CRICR Sud Ouest	05.56.99.31.33		05.56.93.07.68	<a href="mailto:Operateur.cricr-sud-ouest@tipi.info-routiere.gouv.fr">Operateur.cricr-sud-ouest@tipi.info-routiere.gouv.fr</a>
Centre Informations Autoroute	01.47.53.37.00			
Autoroute FM (salle)	01.46.90.70.00			
Météo France Rennes St Jacques	02.99.65.22.42			<a href="mailto:opreviexp@meteo.fr">opreviexp@meteo.fr</a>
FNTR	02.99.32.16.77	06.23.6.01.04	02.99.53.07.52	<a href="mailto:Anthony.rouxel@fntr-bretagne.com">Anthony.rouxel@fntr-bretagne.com</a>
FNTR Bretagne	02 99 32 16 77	06.23.69.01.04	02 99 53 07 52	<a href="mailto:direction@fntr-bretagne.com">direction@fntr-bretagne.com</a>
FNTR Pays-de-la-Loire	02 51 13 30 00	06.75.08.25.91	02 51 13 30 05	<a href="mailto:contact@fntr-pdl.org">contact@fntr-pdl.org</a> (de 8h à 17h45, du LU au VE) <a href="mailto:agir@fntr-pdl.org">agir@fntr-pdl.org</a>

FNTR Centre	02 54 43 72 56		02 54 43 36 16	<a href="mailto:fntr@fntr-centrevaldeloire.fr">fntr@fntr-centrevaldeloire.fr</a>
FNTR Basse-Normandie	02 31 84 57 50	06.87.60.64.60	02 31 82 60 80	<a href="mailto:fntr.bassenormandie@wanadoo.fr">fntr.bassenormandie@wanadoo.fr</a>
FNTR Haute-Normandie	02 35 73 37 65	06.20.44.41.62	02 35 73 48 69	transregion@wanadoo.fr
TNTR Allier	04 70 44 35 08		04 70 44 18 43	utra@fntr-fntv-allier.com
FNTV Bretagne	02 99 50 60 60	06 80 85 72 14	02 97 75 06 18	<a href="mailto:bretagne@fntv.fr">bretagne@fntv.fr</a>
FNTV Pays-de-la-Loire	02 51 13 30 01		02 51 13 30 05	<a href="mailto:secretariat@fntv-pdl.org">secretariat@fntv-pdl.org</a>
FNTV Centre	02 54 44 25 67		02 54 43 36 16	<a href="mailto:fntv-centre@orange.fr">fntv-centre@orange.fr</a>
FNTV Basse-Normandie	02 31 84 57 50	06 87 60 64 60	02 31 82 60 80	basse-normandie@fntv.fr
FNTV Haute-Normandie	02 35 73 37 65		02 35 73 48 69	haute-normandie@fntv.fr
<b>OTRE Normandie</b>	<b>07 77 99 53 08</b>			<a href="mailto:philippe.bonneau@otre.org">philippe.bonneau@otre.org</a>
<b>UNOTRE Bretagne</b>	<b>02 96 79 85 30</b>	<b>02 96 79 85 30</b>	<b>02 96 79 85 06</b>	<a href="mailto:sandrine.lemat@unotrebretagne.fr">sandrine.lemat@unotrebretagne.fr</a>
OTRE Pays de la Loire	05 49 25 96 54		05 49 28 48 41	ct.79@wanadoo.fr
TLF Normandie	02.35.88.54.00		02.35.88.83.19	<a href="mailto:Tlf-nordpicardie@e-tlf.com">Tlf-nordpicardie@e-tlf.com</a>
TLF Bretagne-Pays de Loire	02.40.49.77.33		02.35.88.83.19	<a href="mailto:Tlf-ouest@e-tlf.com">Tlf-ouest@e-tlf.com</a>

**Tableau 15 - Annuaire : Etat Major Interarmées de Zone de Défense (EMIAZD)**

Centre Opérationnel 2 21 60	Tél : 02 23 35 25 71 mail: <a href="mailto:co-emiazd@emiazd-rennes-terre-defense.gouv.fr">co-emiazd@emiazd-rennes-terre-defense.gouv.fr</a>
EMIAZD	Fax : 02 23 35 27 78

**Tableau 16 - Annuaire : Etat Major de la Région de Gendarmerie**

Officier de permanence	06.23.12.86.17
Sous-officier de permanence	06.21.36.68.25
En cas d'activation du centre de conduite des opérations zonales (CCOZ) ou du centre régional de commandement (CRC)	Tél : 02.99.32.75.14 Fax : 02.99.32.52.88

# ANNEXE XII - Recommandations pour la gestion des conférences téléphoniques (PISO/Division transports CRICR Sud-Ouest)

Ce document recense quelques préconisations à respecter pour le bon déroulement des conférences téléphoniques.

**Nombre de participants** : 10 à 12 services maximum

**Durée maximale** : 15 à 20 min

Sauf cas particulier, il est préférable d'organiser plusieurs conférences téléphoniques suivant des zones géographiques bien identifiées.

Les participants connaissent parfaitement les niveaux et les mesures associées du PIZO, et préparent a minima les informations requises ci-dessous. Il est souhaitable, sauf indication particulière, d'avoir un seul représentant par département.

L'ORGANISATEUR représentant du CRICR renforcé ou du PCCZO	LES PARTICIPANTS
Avant la conférence	
Diffuse la convocation aux participants uniquement	Dès réception du message, ils : - accusent réception du message - repèrent la date, l'heure et l'objet de la conférence.
Prépare un point de situation zonal : prévisions météorologiques en relation avec Météo France, proposition de mesures ou d'évolutions de mesures et de niveau ...	Préparent un point de situation à leur échelle : - pour les gestionnaires du réseau principal du PIZO : viabilité du réseau à l'instant t, prévisions météorologiques à t+2h ou t+3h suivant les pas de leurs atmogrammes - pour les représentants des préfetures : viabilité du réseau du PIZO, état des mesures effectives (nombre de PL stockés sur zones PIZO, difficultés particulières, mesures d'assistance aux chauffeurs en cours ...), besoin particulier d'interdire la circulation sur un axe du réseau PIZO impactant un département voisin.
Quelques minutes avant l'heure prévue, il se connecte à la conférence en suivant sa procédure interne.	A l'heure prévue ou quelques minutes avant, ils entrent en conférence en suivant les indications inscrites sur la convocation.
<b>IMPORTANT</b> : Se placer dans un endroit sans bruit de fond parasite. Rester silencieux pendant les interventions des autres participants. Intervenir uniquement sur demande de l'organisateur.	
Pendant la conférence	
Début la conférence à l'heure prévue même sans la présence de tous les participants. Rappelle de l'objet de la conférence et fait une synthèse zonale : prévisions météorologiques et mesures en cours	Dans le cas d'une connexion d'un participant après le début de la conférence, il attend la fin de l'intervention en cours, et que l'organisateur lui donne la parole pour se présenter.
Organise un tour des participants en commençant par les gestionnaires du réseau principal, puis les représentants des préfetures. Il précise que toute demande particulière d'un participant qui ne concerne pas directement le	Présentent leur point de situation avec a minima les éléments décrits ci-dessus. Pour les gestionnaires, ils complètent leur point en signalant les écarts éventuels de prévision par rapport à leurs données météorologiques. S'ils participent, les CRICR voisins interviennent pour

réseau PIZO devra être traitée après la conférence. Le participant concerné contactera le CRICR ou le PCCZO s'il est activé pour traiter cette demande.	faire un point sur leur zone.
En fonction des éléments opérationnels recueillis durant ce tour, il propose une évolution de niveau ou de stratégie de gestion de trafic si nécessaire.	
Fait réagir les participants.	Réagissent aux propositions zonales, proposent des adaptations, ...
A l'issue de la conférence	
La stratégie résultant de la conférence est proposée à l'autorité coordonnatrice par l'organisateur pour validation avant diffusion des mesures de gestion de trafic et du niveau retenus.	

*NB : recommandations fortement inspirées de celles du PISO*

# TABLE DES TABLEAUX

<b><u>Tableau 1 - Glossaire.....</u></b>	<b><u>5</u></b>
<b><u>Tableau 2 - Réseau PIZO détaillé - Autoroutes.....</u></b>	<b><u>6</u></b>
<b><u>Tableau 3 - Réseau PIZO détaillé - Nationales.....</u></b>	<b><u>7</u></b>
<b><u>Tableau 4 - Réseau PIZO détaillé - Départementales.....</u></b>	<b><u>8</u></b>
<b><u>Tableau 5 - Réseau PIZO - Répartition du linéaire par type de route.....</u></b>	<b><u>8</u></b>
<b><u>Tableau 6 - Tableau de synthèse des zones de stationnement du PIZO.....</u></b>	<b><u>33</u></b>
<b><u>Tableau 7 - Tableau des zones de stationnement des Plans Intempéries voisins.....</u></b>	<b><u>40</u></b>
<b><u>Tableau 8 - Tableau des zones de tri du PIZO.....</u></b>	<b><u>41</u></b>
<b><u>Tableau 9 - Annuaire : PC de circulation de la zone Ouest.....</u></b>	<b><u>43</u></b>
<b><u>Tableau 10 - Annuaire : Autorités.....</u></b>	<b><u>44</u></b>
<b><u>Tableau 11 - Annuaire : Forces de l'ordre/Gendarmerie.....</u></b>	<b><u>46</u></b>
<b><u>Tableau 12 - Annuaire : Forces de l'ordre/Police.....</u></b>	<b><u>47</u></b>
<b><u>Tableau 13 - Annuaire : Forces de l'ordre/Police CRS.....</u></b>	<b><u>48</u></b>
<b><u>Tableau 14 - Annuaire : Gestionnaires.....</u></b>	<b><u>49</u></b>
<b><u>Tableau 15 - Annuaire : Services de diffusion.....</u></b>	<b><u>52</u></b>
<b><u>Tableau 16 - Annuaire : Etat Major Interarmées de Zone de Défense (EMIAZD).....</u></b>	<b><u>54</u></b>
<b><u>Tableau 17 - Annuaire : Etat Major de la Région de Gendarmerie.....</u></b>	<b><u>54</u></b>